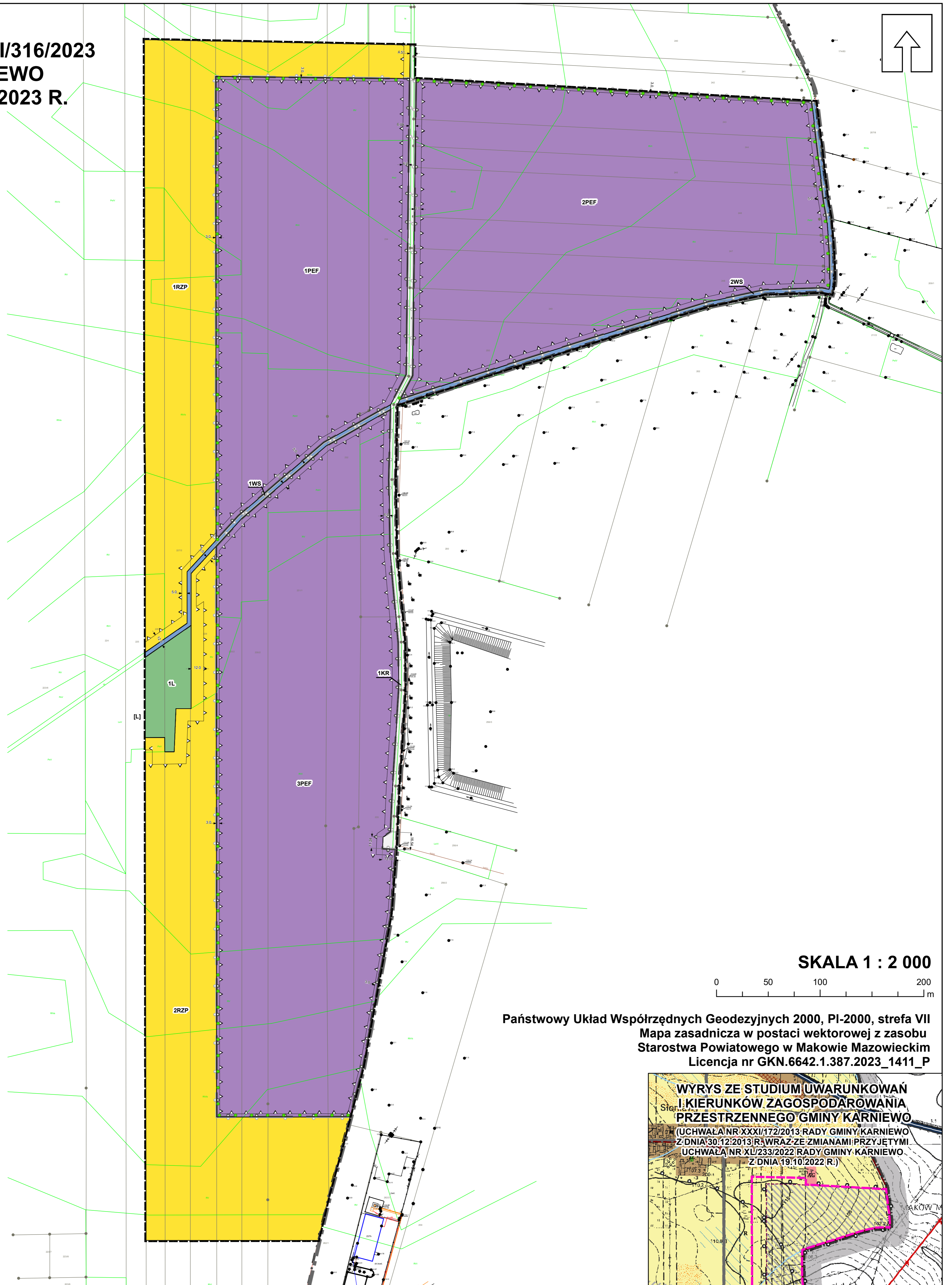
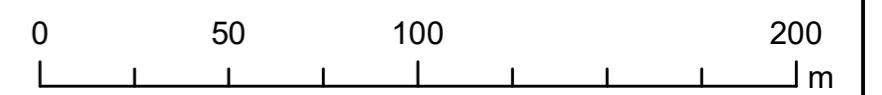


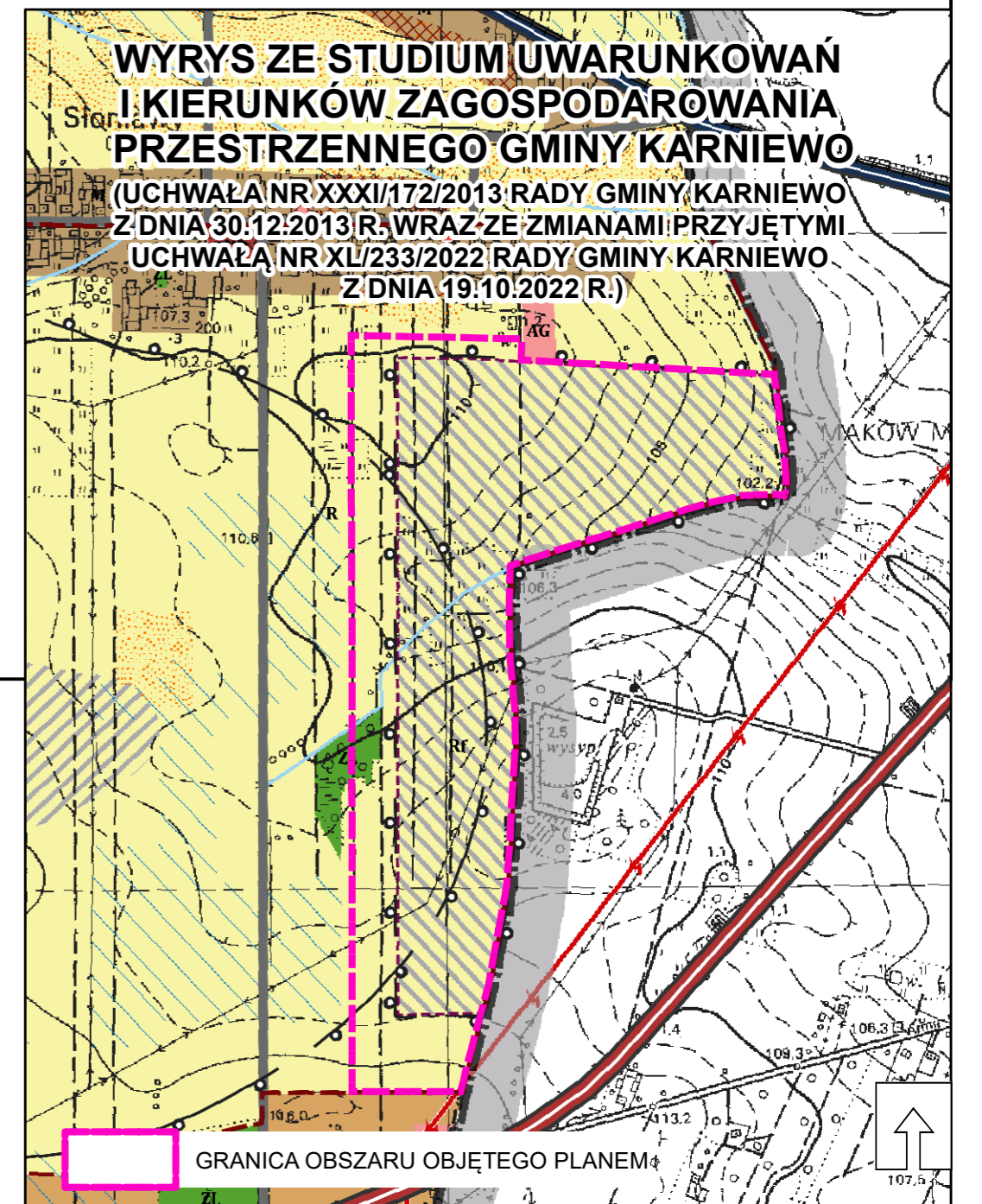
**ZAŁĄCZNIK NR 1
DO UCHWAŁY NR LIII/316/2023
RADY GMINY KARNIEWO
Z DNIA 28 GRUDNIA 2023 R.**



SKALA 1 : 2 000



Państwowy Układ Współrzędnych Geodezyjnych 2000, PI-2000, strefa VII
Mapa zasadnicza w postaci wektorowej z zasobu
Starostwa Powiatowego w Makowie Mazowieckim
Licencja nr GKN.6642.1.387.2023_1411_P



**MIEJSCOWY PLAN ZAGOSPODAROWANIA PRZESTRZENNEGO GMINY KARNIEWO,
CZĘŚCI WSI SŁONIAWY NR 2**

OZNACZENIA OBOWIAZUJĄCE:

- GRANICA OBSZARU OBJĘTEGO PLANEM
- LINIA ROZGRANICZAJĄCA TERENY O RÓŻNYM PRZEZNACZENIU LUB RÓŻNYCH ZASADACH ZAGOSPODAROWANIA
- ▲▲▲ NIEPRZEKRACZALNA LINIA ZABUDOWY

KLASY PRZEZNACZENIA TERENU:

- PEF - TEREN ELEKTROWNI SŁONECZNEJ
- KR - TEREN KOMUNIKACJI DROGOWEJ WEWNĘTRZNEJ
- RZP - TEREN PRODUKCJI W GOSPODARSTWACH ROLNYCH, HODOWLANÝCH, OGRÓDNICZYCH
- WS - TEREN WÓD POWIERZCHNIOWYCH ŚRÓDLĄDOWYCH
- L - TEREN LASU
- PAS ZIELENI IZOLACYJNEJ O SZEROKOŚCI MIN. 3 M

GRANICA TERENÓW POD BUDOWĘ URZĄDZEŃ WYTWARZAJĄCYCH ENERGIĘ Z ODNAWIALNYCH ŹRÓDEŁ ENERGII O MOCY ZAINSTALOWANEJ WIĘKSZEJ NIŻ 500 KW ORAZ GRANICE ICH STREF OCHRONNYCH ZWIĄZANYCH Z OGRANICZENIAMI W ZABUDOWIE, ZAGOSPODAROWANIU I UŻYTKOWANIU TERENU ORAZ WYSTĘPOWANIA ZNAČĄCEGO ODDZIAŁYWANIA TYCH URZĄDZEŃ NA ŚRODOWISKO

— GRANICA OBSZARU WYMAGAJĄCEGO REKULTYWACJI

← 6 → WYMIAROWANIE PODANE W METRACH

OBZARY PODLEGAJĄCE OCHRONIE NA PODSTAWIE PRZEPISÓW ODREBNYCH:

OBZAR ZNAJDUJE SIĘ W GRANICACH GŁÓWNEGO ZBIORNIKA WÓD PODZIEMNYCH NR 215 - SUBNIECKA WARSZAWSKA

OZNACZENIA INFORMACYJNE:

- ■ ■ GRANICA ADMINISTRACYJNA GMINY
- - - GRANICA OBRĘBU GEODEZYJNEGO

OZNACZENIA INNYCH OBSZARÓW POŁOŻONYCH POZA OBSZAREM OBJĘTYM PLANEM:

[L] - TEREN LASU

□ GRANICA GMINY
□ GRANICE OBRĘBÓW

- Rf - tereny rolne z dopuszczeniem lokalizacji urządzeń elektrowni fotowoltaicznych
- R - tereny rolne
- W - tereny wód powierzchniowych
- ZL - tereny lasów i doleśń
- Obszary zdrenowane
- OBZARY DLA KTÓRYCH GMINA ZAMIERZA SPORZĄDZIĆ MPZP
- Strefa ponadnormatywnego oddziaływania turbin wiatrowych (500 m od terenów "Rw")
- Strefa ochronna wokół urządzeń elektrowni fotowoltaicznych