

Usługi Projektowe Jan Stepka  
06-500 Mława; ul. Smolarnia 1A

Egz. Nr ...1...

PROJEKT ZAGOSPODAROWANIA TERENU

Nazwa zamierzenia  
budowlanego: SIEĆ WODOCIĄGOWA

Inwestor: Gmina Karniewo  
ul. Pułtуска 3  
06-425 Karniewo

Kategoria obiektu: XXVI

Adres obiektu:  
(Lokalizacja) m.Żabin Łukowski; gm. Karniewo  
pow. makowski; woj. mazowieckie

Oznaczenie geodezyjne: Obręb ewidencyjny Żabin Łukowski  
nr ewid.141103\_2.0038  
Dz.geod.nr: 38/4; 39/2; 40; 41; 42; 53/4  
54; 55/1  
Jedn. ewid. 141103\_2 Karniewo

IMIĘ I NAZWISKO	DATA	PODPIS
Projektował: mgr inż. Stefan Pokorski Upr. Nr 62/89/OL	07.2021 r.	<i>mgr inż. Stefan Pokorski</i> upr. bud. §13 p. 1. 4a, b.p.1.5.
Współpraca projektowa: mgr inż. Jan Stepka Upr. Nr Cie-32/82	07.2021 r.	<i>mgr inż. Jan Stepka</i> upr bud. Nr Cie-32/82
Sprawdził: mgr inż. Grzegorz Pokorski Upr. Nr 1233/01/U	07.2021 r.	<i>mgr inż. Grzegorz Pokorski</i> M. inż. inżynier ds. projektowania bud. ogarnięcia, w tym ds. instalacji w zakresie sieci, instalacji i urządzeń wodociągowych i kanalizacyjnych, ciepłych, wentylacyjnych i gazowych nr ewid. 06/01/OL

Mława- lipiec 2021 r.

## ZAWARTOŚĆ DOKUMENTACJI PROJEKTOWEJ

- I. Opis zagospodarowania terenu
- II. Informacja BIOZ
- III. Załączniki
  - 1. Oświadczenie projektanta i sprawdzającego.
  - 2. Decyzje o nadaniu uprawnień projektantowi i sprawdzającemu.
  - 3. Zaświadczenia o przynależności do Izby Inżynierów Budownictwa.
  - 4. Warunki techniczne dla projektowanej budowy sieci wodociągowej w m. Żabin Łukowski ; gm. Karniewo z dn. 06.08.2021 r. wydane przez Zakład Usług Wodnych dla Potrzeb Rolnictwa w Mławie.
  - 5. Uzgodnienie trasy sieci wodociągowej nr GKN.6630.46.2021 z dn. 24.08.2021 r. przez Nadzór Wodny działający przy Starostwie Powiatowym w Makowie Mazowieckim.
  - 6. Pismo z dn. 18 sierpnia 2021 r. Państwowego Gospodarstwa Wodnego Wody Polskie; Nadzór Wodny Pułtusk.
  - 7. Opinia Sanitarna Państwowego Powiatowego Inspektora Sanitarnego w Makowie Mazowieckim z dn. 03.09.2021 r.
  - 8. Decyzja Wójta Gminy Karniewo z dn. 18.01.2021 r. na lokalizację sieci wodociągowej na działce o nr ewid. 42 w m. Żabin Łukowski; gm. Karniewo.
  - 9. Uzgodnienie projektu przez Zakład Usług Wodnych dla Potrzeb Rolnictwa w Mławie z dn.16.11.2021 r.
  - 10. Uzgodnienie projektu przez Gminę Karniewo z dn. 10.03.2021 r.
  - 11. Uzgodnienie przez rzeczoznawcę do spraw zabezpieczeń przeciwpożarowych z dn. 08.11.2021 r.
  - 12. Zestawienie działek, na których zaprojektowano sieć wodociągową.
  - 13. Zgody właścicieli działek prywatnych na lokalizację projektowanej sieci wodociągowej.
- IV. Część rysunkowa
  - 1. Mapy do celów projektowych w skali 1:1000
  - 2. Projekt zagospodarowania terenu – rys. nr 1
  - 3. Projekt zagospodarowania terenu – rys. nr 2

## OPIS ZAGOSPODAROWANIA TERENU

dla przedsięwzięcia polegającego na budowie sieci wodociągowej rozdzielczej o średnicy  $\varnothing$  110-90 mm w m. Żabin Łukowski na działkach nr 38/4, 39/2, 40, 41, 42, 53/4, 54, 55/1; gm. Karniewo, pow. makowski, woj. mazowieckie.

Opis Zagospodarowania Terenu sporządzono zgodnie z wymaganiami:

- Rozporządzenia Ministra Rozwoju z dnia 11 września 2020r. w sprawie szczegółowego zakresu i formy projektu budowlanego (Dz. U. z 2020 r. poz.1609),
- Na podstawie art. 34 ust. 6 pkt 1 ustawy z dnia 7 lipca 1994 r. Prawo budowlane (t.j.Dz. U. z 2020 r., poz. 1333 ze zm.).

### I. Podstawa opracowania

1. Mapa zasadnicza do celów projektowych w skali 1:1000 wydana przez Starostwo Powiatowe w Makowie Mazowieckim.
2. Warunki techniczne dla projektowanej budowy sieci wodociągowej w m. Żabin Łukowski; gm. Karniewo z dn. 06.08.2021 r. wydane przez Zakład Usług Wodnych dla Potrzeb Rolnictwa w Mławie.
3. Uzgodnienie trasy sieci wodociągowej przez Nadę Koordynacyjną działającą przy Starostwie Powiatowym w Makowie Mazowieckim z dn. 24.08.2021 r. Nr.GNK.6630.46.2021.
4. Wytyczne techniczne projektowania sieci wodociągowych i kanalizacyjnych.
5. Obowiązujące normy i normatywy techniczne.
6. Wizja lokalna w terenie.

### II. Zawartość projektu budowlanego

Kompletny projekt budowlany składa się z następujących części:

- projekt zagospodarowania terenu
- projekt techniczny

Niniejsze opracowanie obejmuje projekt zagospodarowania terenu.

### III. Przedmiot i zakres opracowania

Przedmiotem opracowania jest przedstawienie sposobu doprowadzenia wody do działek o nr ewid. 38/4, 39/2, 40, 41, 42, 53/4, 54, 55/1 w m.Żabin Łukowski; gm.Karniewo.

Zakres opracowania obejmuje projekt sieci wodociągowej z rur PEHD o średnicy  $\varnothing$  110 mm i  $\varnothing$  90 mm.

#### IV. Charakterystyka projektowanego obiektu

##### 1. Parametry projektowanego obiektu

Włączenie projektowanej sieci wodociągowej do istniejącego przewodu PVC  $\varnothing$  110 mm nastąpi na terenie działki nr geod. 38/4 w m.Żabin Łukowski w węźle nr 1 (rys. nr 1).

Zaprojektowano sieć wodociągową z rur PEHD  $\varnothing$  110 mm o długości  $L= 789,00$  m i z rur PEHD  $\varnothing$  90 mm o długości  $L= 2,00$  m.

W celu zapewnienia ochrony przeciwpożarowej na sieci wodociągowej zaprojektowano 1 hydrant p.poż. nadziemne DN80. ✓

Lokalizację projektowanej sieci wodociągowej oraz hydrantów p.poż. zaznaczono na rys. nr 1 kolorem niebieskim.

##### 2. Obszar oddziaływania obiektu

Określenie obszaru oddziaływania projektowanego obiektu dokonano na podstawie:

- Ustawy z dnia 7 lipca 1994 r. Prawo budowlane (Dz.U. z 2019 r. poz.1186 z późn. zm.),
- Rozporządzenia Rady Ministrów z dnia 9 listopada 2010 r. w sprawie przedsięwzięć mogących znacząco oddziaływać na środowisko (Dz. U. z 2016 r. poz.71),
- Warunków Technicznych, jakim powinny odpowiadać budynki i ich usytuowanie (Dz. U. z 2015 r. poz.1422).

Inwestycja nie zalicza się do przedsięwzięć mogących pogorszyć stan środowiska.

W stanie obecnym działki, na których projektuje się sieć wodociągową stanowią teren nieutwardzony (grunty orne, trawiaste i droga ziemna) oraz drogę o nawierzchni asfaltowej.

Sieć wodociągową zaprojektowano w sposób minimalizujący jej wpływ na środowisko działek i otoczenie, zgodnie z obowiązującymi normami i przepisami Prawa Budowlanego, a obszar oddziaływania projektowanej sieci zamknie się w granicach inwestowanych działek. Projektowana sieć nie spowoduje zagrożenia dla środowiska, higieny i zdrowia jej użytkowników i najbliższego otoczenia oraz nie spowoduje ponadnormatywnego zacielenia działek sąsiednich.

Planowana budowa nie spowoduje wycinki drzew i krzewów podlegających ochronie.

Planowana budowa odcinka sieci wodociągowej PEHD  $\varnothing$ 110mm i  $\varnothing$ 90mm spowoduje częściowe ograniczenie w zagospodarowaniu działek, na których będzie zlokalizowana, w ten sposób, że w odległości 3,0 m od osi rurociągu nie można będzie posadzić fundamentów budynku.

W pasie szerokości 6 m nad siecią wodociągową można wykorzystywać działki na cele rolnicze lub obsiać trawą, posadzić krzewy, bez możliwości zabudowy budynkiem.

Ograniczenia dotyczyć będą przede wszystkim budowy podziemnego uzbrojenia terenu w pobliżu sieci wodociągowej.

Przy projektowaniu kolejnego uzbrojenia podziemnego należy przestrzegać normatywnych odległości.

**W związku z powyższym stwierdzam, że przedmiotowy obiekt budowlany wprowadza częściowe ograniczenie w zagospodarowaniu przedmiotowych działek i nie oddziałuje na sąsiednie nieruchomości.**

### 3. Kategoria obiektu

Zgodnie z Prawem Budowlanym przedmiotowa inwestycja należy do XXVI kategorii obiektów budowlanych.

### 4. Kategoria geotechniczna

Stwierdzono II kategorię geotechniczną w prostych warunkach gruntowych, bez gruntów słabonośnych, przy zwierciadle wód gruntowych poniżej projektowanego poziomu posadowienia rurociągów oraz braku występowania niekorzystnych zjawisk geologicznych.

### 5. Miejscowy plan zagospodarowania terenu

Przedmiotowy obszar jest objęty Miejscowym Planem Zagospodarowania Przestrzennego: Uchwała nr XI/53/03 Rady Gminy Karniewo z dn.23 grudnia 2003 r. w sprawie uchwalenia miejscowego planu zagospodarowania przestrzennego Gminy Karniewo ogłoszona w Dzienniki Urzędowym Województwa Mazowieckiego.

### 6. Ochrona konserwatorska

Przedmiotowy obszar nie jest objęty ochroną konserwatorską.

Teren, na którym budowana będzie sieć wodociągowa nie jest położony na obszarze prawnie chronionym ustanowionym w trybie przepisów ustawy z dnia 23 lipca 2003 r. o ochronie zabytków i opiece nad zabytkami (t.j.Dz.U. z 2020r., poz. 282 ze zm.), inwestycja nie wymaga uzgodnień z konserwatorem zabytków.

W razie natrafienia w trakcie prac ziemnych na przedmiot, który posiada cechy zabytku, należy przerwać prace, zabezpieczyć teren i niezwłocznie powiadomić Mazowieckiego Wojewódzkiego Konserwatora Zabytków.

#### 7. Informacja o terenach górniczych

Projektowana sieć wodociągowa nie znajduje się w granicach terenu górniczego.

#### 8. Ochrona środowiska, przyrody, krajobrazu

Planowane przedsięwzięcie nie jest inwestycją figurującą w rozporządzeniu Rady Ministrów z dnia 9 listopada 2010 r. w sprawie rodzajów przedsięwzięć mogących znacząco oddziaływać na środowisko (tj.Dz.U. z 2016r, poz. 71)

Działki nie są położone w obszarze prawnie chronionym ustanowionym w trybie przepisów ustawy z dnia 16 kwietnia 2004 r. o ochronie przyrody (t.j.Dz.U. z 2020, poz.55).

Inwestycja nie wymaga uzyskania zgody na zmianę przeznaczenia gruntu na cele nierolnicze i nieleśne.

Projektowany obiekt nie znajduje się na obszarze o szczególnej ochronie środowiska, przyrody i krajobrazu.

#### 9. Urządzenia melioracyjne

W obrębie planowanej inwestycji występują urządzenia melioracji wodnych, figurujące w ewidencji melioracji wodnych oraz zmeliorowanych gruntów prowadzonych zgodnie z art. 196 ust.14 ustawy z dnia 20 lipca 2017 r.- Prawo wodne (Dz. U. z 2021 r. poz.624) przez PGW Wody Polskie. W trakcie wykonywania robót nie będzie zachodzić konieczność przebudowy urządzeń melioracyjnych ani też nie będzie przypadków uszkodzeń urządzeń melioracyjnych.

#### 10. Wpływ na istniejący drzewostan

Przedmiotowa inwestycja nie wpłynie na istniejący drzewostan.

#### 11. Pozostałe informacje

Projektowany obiekt nie stanowi:

- źródła hałasu,
- źródła emisji zanieczyszczeń do gruntu i otoczenia,
- źródła zacielenia.

Teren inwestycji po zakończeniu robót budowlanych należy uporządkować.

Odpady budowlane zostaną zutylizowane i wywiezione w miejsce wskazane przez inwestora.

**V. Uwagi końcowe**

1. Przed rozpoczęciem prac należy dokonać zawiadomienia o zamierzonym terminie rozpoczęcia robót budowlanych do Powiatowego Inspektora Nadzoru Budowlanego.
2. Po wykonaniu prac należy dokonać inwentaryzacji geodezyjnej i zgłosić zakończenie robót do Powiatowego Inspektora Nadzoru Budowlanego.
3. Przed przystąpieniem do robót i w trakcie ich wykonywania stosować wszelkie uwagi zawarte w protokole Narady Koordynacyjnej.
4. Wszystkie roboty należy prowadzić zgodnie z Warunkami Technicznymi Wykonania i Odbioru Robót, obowiązującymi Polskimi Normami oraz kompletnym projektem budowlanym.

*mgr inż. Jan Stepka*  
upr. bud. Nr Cie-32/82

*mgr inż. Stefan Pokorski*  
upr. bud. § 13 p. 1. 4a, b.p.1.5.

Usługi Projektowe Jan Stępka  
06-500 Mława, ul. Smolarnia 1A

INFORMACJA DOTYCZĄCA BEZPIECZEŃSTWA  
I OCHRONY ZDROWIA

Nazwa obiektu budowlanego: Sieć wodociągowa

Lokalizacja: Województwo mazowieckie  
Powiat makowski  
Gmina Karniewo  
Miejscowość Żabin Łukowski

Obręb geodezyjny: 141103\_2.0038 Żabin Łukowski

Numery geodezyjne działek: 38/4; 39/2; 40; 41; 42; 53/4; 54; 55/1

Inwestor: Gmina Karniewo  
ul. Pułtуска 3  
06-425 Karniewo  
pow. makowski  
woj. mazowieckie

Projektant: mgr inż. Stefan Pokorski  
ul. Markiewicza 2  
10-774 Olsztyn

Współpraca Projektowa: mgr inż. Jan Stępka  
ul. Smolarnia 1A  
06-500 Mława

*mgr inż. Stefan Pokorski*  
upr. bud. 813 p. 1. 4a, b.p.1.5.

*mgr inż. Jan Stępka*  
upr bud. Nr Cie-32/82

---

Mława – lipiec 2021 r.



## 1. ZAKRES ROBÓT

Zamierzenie budowlane obejmuje wykonanie:

- sieć wodociągowa - 791,00 m

## 2. WYKAZ ISTNIEJĄCYCH OBIEKTÓW BUDOWLANYCH

- drogi publiczne (gminne),
- drogi prywatne,
- sieć uzbrojenia terenu – gminna sieć wodociągowa, napowietrzne i kablowe linie energetyczne, kablowe linie telefoniczne,
- zabudowa wsi

## 3. ELEMENTY ZAGOSPODAROWANIA TERENU, KTÓRE MOGĄ STWARZAĆ ZAGROŻENIE DLA BEZPIECZEŃSTWA I ZDROWIA LUDZI

Zagrożeniem mogą być roboty na każdym odcinku ich realizacji:

- roboty ziemne – wykopy
- prace wykonywane w pobliżu linii nn i SN
- prace wykonywane w pobliżu drogi
- prace wykonywane przy przeciskach/przewiertach
- prace wykonywane przy zgrzewaniu rur

## 4. PRZEWIDYWANE ZAGROŻENIA PODCZAS REALIZACJI ROBÓT

- roboty ziemne
  - upadek pracownika do wykopu
  - zasypanie pracownika w wykopie
- praca w pobliżu linii energetycznych kablowych i napowietrznych
  - porażenie pracownika prądem elektrycznym
- prace wykonywane w pobliżu drogi
  - potrącenie pracownika przez nadjeżdżający samochód
- maszyny i urządzenia techniczne
  - potrącenie pracownika przez sprzęt, elementy urządzeń, maszyny stosowane na budowie
  - pochwycenie kończyny pracownika przez napęd maszyn stosowanych na budowie
  - porażenie prądem zasilającym urządzenia techniczne stosowane na budowie

- roboty budowlano-montażowe
  - upadek pracownika z wysokości
  - uderzenie pracownika spadającym narzędziem, przedmiotem, materiałem
  - przygniecenie pracownika przez element konstrukcyjny lub urządzenie technologiczne

Zagrożenia mogą wystąpić na każdym odcinku realizowanych robót.

## **5. INSTRUKTAŻ PRACOWNIKÓW PRZED PRZYSTĄPIENIEM DO REALIZACJI ROBÓT**

Do pracy winni być dopuszczeni pracownicy posiadający aktualne badania lekarskie i szkolenia BHP.

Szkolenia pracowników w zakresie BHP należy prowadzić jako wstępne i okresowe:

- szkolenie wstępne ogólne, zwane „instruktażem ogólnym”
- szkolenie wstępne na stanowisku pracy, zwane „instruktażem stanowiskowym”
- szkolenie wstępne podstawowe
- szkolenie okresowe

Szkolenia wstępne ogólne („instruktaż ogólny”) winny być organizowane dla nowo zatrudnionych pracowników przed dopuszczeniem ich do wykonywania pracy. Obejmuje ono zapoznanie pracowników z podstawowymi przepisami BHP.

Szkolenie wstępne na stanowisku pracy („instruktaż stanowiskowy”) powinno zapoznać pracowników z zagrożeniami występującymi na stanowiskach pracy, sposobami ochrony przed zagrożeniami oraz metodami bezpiecznej pracy na stanowiskach. Instruktaż stanowiskowy przeprowadza się przed dopuszczeniem do wykonywania pracy na określonym stanowisku.

Szkolenie wstępne podstawowe powinno zapewnić pracownikom wiedzę i umiejętności niezbędne do wykonywania lub organizowania pracy zgodnie z przepisami i zasadami bezpieczeństwa i higieny pracy. Szkolenia wstępne odbywają się w okresie nie dłuższym niż 6 miesięcy od rozpoczęcia pracy.

Szkolenia okresowe dla pracowników zatrudnionych na stanowiskach robotniczych powinny być przeprowadzone w formie instruktażu nie rzadziej niż raz na 3 lata. Pracownicy pracujący na stanowiskach operatorów żurawi, maszyn budowlanych i innych urządzeń mechanicznych powinni posiadać wymagane kwalifikacje, uprawnienia do ich obsługi.

## 6. ŚRODKI TECHNICZNE I ORGANIZACYJNE ZAPOBIEGAJĄCE NIEBEZPIECZEŃSTWOM WYNIKAJĄCYM Z WYKONYWANIA PRACY

- oznaczenie budowy tablicą informacyjną
- łączność telefoniczna budowy z instytucjami alarmowymi(straż, pogotowie, policja)
- stały nadzór osób funkcyjnych
- szkolenie pracowników w zakresie BHP
- organizowanie stanowisk pracy zgodnie z przepisami i zasadami BHP
- stosowanie przez pracowników odzieży roboczej, ochronnej i sprzętu ochrony osobistej
- prowadzenie i wykonywanie robót przez osoby z aktualnymi badaniami lekarskimi, przeszkolone i posiadające wymagane kwalifikacje
- oznakowanie i zabezpieczenie terenu prowadzonych prac i terenu budowy
- zachowanie wymaganych odległości od istniejącego uzbrojenia terenu
- wykonywanie prac sprzętem mechanicznym w pobliżu linii energetycznych, po ich wyłączeniu
- stosowanie do prac narzędzi, sprzętu, urządzeń, maszyn posiadających wymagane przepisami świadectwa.

Pracownicy zatrudnieni na budowie powinni być wyposażeni w środki ochrony indywidualnej oraz odzież i obuwie robocze.

Kierownik budowy obowiązany jest informować pracownika o sposobach posługiwania się środkami ochrony osobistej.

*mgr inż. Stefan Pokorski*  
upr. bud. §13 p.1.1a, b.p.1.5.

Opracował:  
mgr inż. Stefan Pokorski

*mgr inż. Jan Stepka*  
upr bud. Nr Cie-32/82

Mława, lipiec 2021 r.

## Oświadczenie

Na podstawie art.34-ust.3d ustawy z dnia 7 lipca 1994 r. Prawo budowlane (tekst jednolity Dz.U. z 2020 r.poz.1333 z późniejszymi zmianami) oświadczam, że:  
Projekt zagospodarowania terenu oraz projekt techniczny:

Sieć wodociągowa w m. Żabin Łukowski; gm. Karniewo; na działkach o nr ewid. 38/4, 39/2, 40, 41, 42, 53/4, 54, 55/1 został sporządzony zgodnie z aktualnie obowiązującymi przepisami oraz zasadami wiedzy technicznej.

Projektant

Współpraca projektowa:

Sprawdzający:

mgr inż. Stefan Pokorski  
Upr. Nr 62/89/OL  
specj. inst. inż.  
WAM/IS/2108/01

mgr inż. Jan Stępa  
Upr. Nr Cie-32/82  
specj. inst. inż.  
MAZ/IS/7345/01

mgr inż. Grzegorz Pokorski  
Upr. Nr 1233/01/U  
specj. inst. inż.  
WAM/IS/2107/01

*mgr inż. Stefan Pokorski*  
upr. bud. §13/89/OL, b.p.1.5.

*mgr inż. Jan Stępa*  
upr bud. Nr Cie-32/82

*mgr inż. Grzegorz Pokorski*  
Upewnienie budowlane do projektowania  
bez ograniczeń w specjalności inżynierskiej  
w zakresie sieci wodociągowej i urządzeń  
wodociagowych i kanalizacyjnych, ciepłych,  
wentylacyjnych i chłodniczych  
nr ewid. 1233/01/U

URZĄD WOJEWÓDZKI  
w Olsztynie  
Wydział Budownictwa,  
Urbanistyki i Architektury  
0514319  
(telefony)

Olsztyn, dnia 1989-04-04, 19 r.

Nr 62/89/OL

**DECYZJA O STWIERDZENIU PRZYKOTOWANIA ZAWODOWEGO**  
do pełnienia samodzielnych funkcji technicznych w budownictwie

Na podstawie § 2 ust. 1 pkt 1, § 1 ust. 3, § 13 ust. 1 pkt 4 Ht. a, b  
§ 4 ust. 2

rozporządzenia Ministra Gospodarki Terenowej i Ochrony Środowiska z dnia 20 lutego 1975 r. w sprawie samodzielnych funkcji technicznych w budownictwie (Dz. Ustaw Nr 8, poz. 46) stwierdza się, że

Obywatelka: Stefan Stanisław POKORSKI

(imię i nazwisko)

magister inżynier melioracji wodnych

(tytuł statutowy - zawodowy)

urodzony(a) dnia 24 sierpnia 1943 r. w Warszawie

posiada przygotowanie zawodowe upoważniające do wykonywania samodzielnej funkcji

projektanta

(rodzaj funkcji)

w specjalności instalacyjno - inżynierskiej

(rodzaj specjalności techniczno-budowlanej)

w zakresie instalacji wodociagowych, kanalizacyjnych i ciepłych

oraz sieci wodociagowych i kanalizacyjnych

(specjalizacja zawodowa)

Poligrafika B-cz, z. 3320, n. 1000

Za zgodność z oryginałem

mgr inż. Jan Stepka  
upr bud. Nr Cie-32/82

Nr ewidencyjny Cie-32/82

### STWIERDZENIE POSIADANIA PRZYGOTOWANIA ZAWODOWEGO

do pełnienia samodzielnej funkcji technicznej w budownictwie

Na podstawie art. 18 ust. 5 i art. 57 ust. 3 ustawy z dnia 24 października 1974 r. - Prawo budowlane (Dz. U. Nr 38, pozycja 229) oraz § 5 ust. 1 pkt. 1, § 6 ust. 1, § 7, § 13, ust. 1, pkt. 4 lit. b

rozporządzenia Ministra Gospodarki Terenowej i Ochrony Środowiska z dnia 20 lutego 1975 r. w sprawie samodzielnych funkcji technicznych w budownictwie (Dz. U. Nr 8, poz. 46).

#### STWIERDZAM

że Obywatel JAN STEPKA

Magister inżynier inżynierii środowiska

urodzony(a) dnia 14 kwietnia 1954r. w Miączynie Dużym

posiada przygotowanie zawodowe do pełnienia samodzielnej funkcji

kierownika budowy i robót

w specjalności instalacyjno - inżynierskiej

Obywatel JAN STEPKA

jest upoważniony: w zakresie instalacji sanitarnych:

- 1/ do kierowania, nadzorowania i kontrolowania budowy i robót, kierowania i kontrolowania wytwarzania konstrukcyjnych elementów instalacji oraz oceniania i badania stanu technicznego w zakresie instalacji sanitarnych,
- 2/ do sporządzania projektów instalacji sanitarnych.



Z up. Wojewody  
Główny Architekt Województwa  
D Y R E K T O R  
Województwa Świętokrzyskiego  
Pracownia Projektowa w Ciechanowie  
*[Signature]*  
mgr inż. arch. Jerzy Tams

Za zgodność z oryginałem

mgr inż. Jan Stepka  
upr bud. N/Cie-32/82



GŁÓWNY INSPEKTOR  
NADZORU BUDOWLANEGO

DRS/INN/600/355/07

Warszawa, 2007-05-31

## ZAŚWIADCZENIE

na podstawie art. 217 ustawy z dnia 14 czerwca 1960 r. - Kodeks postępowania administracyjnego - (tekst jednolity Dz. U. z 2000 r. Nr 98, poz. 1071 z późn. zm.) oraz art. 88 a pkt 3 lit. „a” ustawy z dnia 7 lipca 1994 r. - Prawo budowlane (tekst jednolity Dz. U. z 2006 r. Nr 156, poz. 1118 z późn. zm.) zaświadcza się, że

**GRZEGORZ POKORSKI**  
mgr inżynier inżynierii środowiska

uprawniony na mocy decyzji

Wojewody Warmińsko-Mazurskiego z dnia 9.01.2001 r., znak GPBK.II.7131/7/01

Nr ewidencyjny 06/01/OL

do projektowania

w specjalności instalacyjnej w zakresie sieci, instalacji i urządzeń

wodociagowych i kanalizacyjnych, cieplnych, wentylacyjnych i gazowych

bez ograniczeń

w zakresie określonym w powyższej decyzji

został wpisany do Centralnego Rejestru Osób Posiadających Uprawnienia Budowlane  
pod pozycją nr 1233/01/U

Oplata skarbową zgodnie z ustawą z dn. 16 listopada 2006 r. o opłacie skarbowej (Dz. U. Nr 225, poz. 1635)  
w kwocie 17 zł. została wpłacona w dniu 24.05.2007 r. na rachunek bankowy Urzędu Dzielnicy Śródmieście  
m. st. Warszawy nr 45 1240 1066 1111 0010 0317 1881, zgodnie z pokwitowaniem pozostającym w aktach sprawy.



z upoważnienia  
GŁÓWNEGO INSPEKTORA NADZORU BUDOWLANEGO  
NACZELNIK WYDZIAŁU I DEPARTAMENTU REJSTRÓW, SZKOLENIA I WYKONANIA


Grzegorz Figiel

Orzeczują:

1. Pan Grzegorz Pokorski  
ul. Turkowskiego 17/3  
10-691 Olsztyn
2. aaMPI

Za zgodność z oryginałem

mgr inż. Jan Stepha  
upr bud. Nr C1e-32/82



### Zaświadczenie

o numerze weryfikacyjnym:

WAM-LUW-X2E-I2I \*

Pan Stefan Pokorski o numerze ewidencyjnym WAM/IS/2108/01  
adres zamieszkania ul. Markiewicza 2, 10-774 Olsztyn  
jest członkiem Warmińsko-Mazurskiej Okręgowej Izby Inżynierów Budownictwa i posiada  
wymagane ubezpieczenie od odpowiedzialności cywilnej.  
Niniejsze zaświadczenie jest ważne do dnia 2021-12-31.

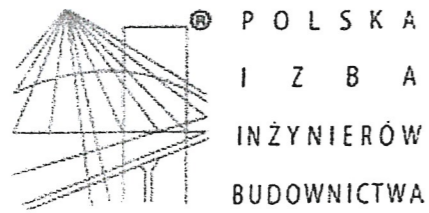
Zaświadczenie zostało wygenerowane elektronicznie i opatrzone bezpiecznym podpisem elektronicznym  
weryfikowanym przy pomocy ważnego kwalifikowanego certyfikatu w dniu 2020-12-04 roku przez:

Mariusz Dobrzeński, Przewodniczący Rady Warmińsko-Mazurskiej Okręgowej Izby Inżynierów Budownictwa.

(Zgodnie art. 5 ust 2 ustawy z dnia 18 września 2001 r. o podpisie elektronicznym (Dz. U. 2001 Nr 130 poz. 1450) dane w postaci  
elektronicznej opatrzone bezpiecznym podpisem elektronicznym weryfikowanym przy pomocy ważnego kwalifikowanego certyfikatu są  
równoważne pod względem skutków prawnych dokumentom opatrzonym podpisami własnoręcznymi.)

\* Weryfikację poprawności danych w niniejszym zaświadczeniu można sprawdzić za pomocą numeru weryfikacyjnego zaświadczenia na  
stronie Polskiej Izby Inżynierów Budownictwa [www.piiib.org.pl](http://www.piiib.org.pl) lub kontaktując się z biurem właściwej Okręgowej Izby Inżynierów  
Budownictwa.





### Zaświadczenie

o numerze weryfikacyjnym:

MAZ-C1B-KZN-UAU \*

Pan JAN STĘPKA o numerze ewidencyjnym MAZ/IS/7345/01

adres zamieszkania SMOLARNIA 1A, 06-500 MŁAWA

jest członkiem Mazowieckiej Okręgowej Izby Inżynierów Budownictwa i posiada wymagane ubezpieczenie od odpowiedzialności cywilnej.

Niniejsze zaświadczenie jest ważne od 2021-01-01 do 2021-12-31.

Zaświadczenie zostało wygenerowane elektronicznie i opatrzone bezpiecznym podpisem elektronicznym weryfikowanym przy pomocy ważnego kwalifikowanego certyfikatu w dniu 2020-12-09 roku przez:

Roman Lulis, Przewodniczący Rady Mazowieckiej Okręgowej Izby Inżynierów Budownictwa.

(Zgodnie art. 5 ust 2 ustawy z dnia 18 września 2001 r. o podpisie elektronicznym (Dz. U. 2001 Nr 130 poz. 1450) dane w postaci elektronicznej opatrzone bezpiecznym podpisem elektronicznym weryfikowanym przy pomocy ważnego kwalifikowanego certyfikatu są równoważne pod względem skutków prawnych dokumentom opatrzonym podpisami własnoręcznymi.)

\* Weryfikację poprawności danych w niniejszym zaświadczeniu można sprawdzić za pomocą numeru weryfikacyjnego zaświadczenia na stronie Polskiej Izby Inżynierów Budownictwa [www.piib.org.pl](http://www.piib.org.pl) lub kontaktując się z biurem właściwej Okręgowej Izby Inżynierów Budownictwa.



### Zaświadczenie

o numerze weryfikacyjnym:

WAM-ZZG-IYV-UN8 \*

Pan Grzegorz Pokorski o numerze ewidencyjnym WAM/IS/2107/01  
adres zamieszkania ul. Markiewicza 2, 10-774 Olsztyn  
jest członkiem Warmińsko-Mazurskiej Okręgowej Izby Inżynierów Budownictwa i posiada  
wymagane ubezpieczenie od odpowiedzialności cywilnej.  
Niniejsze zaświadczenie jest ważne do dnia 2021-12-31.

Zaświadczenie zostało wygenerowane elektronicznie i opatrzone bezpiecznym podpisem elektronicznym  
weryfikowanym przy pomocy ważnego kwalifikowanego certyfikatu w dniu 2020-12-10 roku przez:

Mariusz Dobrzeński, Przewodniczący Rady Warmińsko-Mazurskiej Okręgowej Izby Inżynierów Budownictwa.

(Zgodnie art. 5 ust 2 ustawy z dnia 18 września 2001 r. o podpisie elektronicznym (Dz. U. 2001 Nr 130 poz. 1450) dane w postaci  
elektronicznej opatrzone bezpiecznym podpisem elektronicznym weryfikowanym przy pomocy ważnego kwalifikowanego certyfikatu są  
równoważne pod względem skutków prawnych dokumentom opatrzonym podpisami własnoręcznymi.)

\* Weryfikację poprawności danych w niniejszym zaświadczeniu można sprawdzić za pomocą numeru weryfikacyjnego zaświadczenia na  
stronie Polskiej Izby Inżynierów Budownictwa [www.piib.org.pl](http://www.piib.org.pl) lub kontaktując się z biurem właściwej Okręgowej Izby Inżynierów  
Budownictwa.

# WOJEWÓDZTWO MAZOWIECKIE

ul. Jagiellońska 26, 03-719 Warszawa  
NIP 1132453940

Odbiorca/Płatnik: Zakład Usług Wodnych dla Potrzeb Rolnictwa w Mławie/ZUW MŁAWA  
ul. Nowa 40, 06-500 Mława

Mława, dn. 06.08.2021r



## Telefony centrali:

### Zaplecze techniczne

ul. Nowa 40  
(23) 654-38-77  
(23) 654-47-70

### Administracja:

ul. Stefana Roweckiego  
„Grotą” 4

tel.  
(23) 654-35-41  
(23) 654-99-94  
tel./fax  
(23) 654-41-92

### Odbiorca/Płatnik:

Zakład Usług Wodnych  
dla Potrzeb Rolnictwa  
w Mławie/ZUW MŁAWA  
ul. Nowa 40, 06-500 Mława

### Konto:

Bank PEKAO S.A.  
43 1240 5598 1111 0000 5031 9602

e-mail:  
zuwmlawa@zuwmlawa.pl

www.zuwmlawa.pl

**Gmina Karniewo**  
**ul. Pultuska 3**  
**06-425 Karniewo**

## WARUNKI TECHNICZNE

dla projektowanej budowy sieci wodociągowej rozdzielczej w m. Żabin  
Łukowski gm. Karniewo na działkach o nr 38/4, 39/2, 40, 41, 42, 53/4, 54, 55/1:

- Zlecić opracowanie projektu budowy sieci wodociągowej przez projektanta posiadającego odpowiednie uprawnienia budowlane.
- Sieć wodociągową zaprojektować z rur PEHD DN 110 ±90mm na PN 10 łączonych metodą zgrzewania doczołowego;
- Przejścia sieci wodociągowej pod drogami zaprojektować metodą przewiertu sterowanego;
- Głębokość ułożenia rurociągu - 1,65m od wierzchu rury do powierzchni terenu;
- W przypadku przebiegu trasy projektowanej sieci wodociągowej po gruntach prywatnych, należy uzyskać zgody właścicieli działek;
- Wykonanie robót zlecić wyspecjalizowanej firmie lub do ZUW Mława;
- Przed przystąpieniem do wykonania robót przez inne niż ZUW osoby należy zawrzeć z Zakładem Usług Wodnych dla Potrzeb Rolnictwa w Mławie umowę o nadzór nad wykonywanymi robotami oraz umowę na wykonanie wciniek w sieć wodociągową;
- Wykonać inwentaryzację geodezyjną powykonawczą sieci wodociągowej i dostarczyć do ZUW Mława;
- Niniejsze warunki tracą ważność po upływie dwóch lat od daty wydania.

ZASTĘPCA DYREKTORA  
ds. TECHNICZNYCH  
*mgr inż. Krzysztof Rochowicz*  
mgr inż. Krzysztof Rochowicz

## PROTOKÓŁ

z narady koordynacyjnej w sprawie usytuowania projektowanych sieci uzbrojenia terenu

**Opis przedmiotu narady:** SIEĆ WODOCIĄGOWA

**Lokalizacja:** ŻABIN ŁUKOWSKI

**Gmina:** KARNIEWO

**Wnioskodawca:**

STĘPKA JAN

06-500 MŁAWA  
SMOLARNIA 1A

**Data wpływu wniosku:** 2021-08-12 , **Numer pisma:** B/N

**Sposób przeprowadzenia narady:** posiedzenie / za pomocą środków komunikacji elektronicznej

**Termin zakończenia narady z wykorzystaniem środków komunikacji elektronicznej:** 2021-08-24

Lp.	PODMIOT	STANOWISKA UCZESTNIKÓW NARADY	PODPISY UCZESTNIKÓW NARADY
			ADNOTACJE O UZGODNIENIU
1	2	3	4
1			
2			
3			

Pan  
Jan Stępka  
ul. Smolarnia 1A  
06-500 Mława

W odpowiedzi na pismo z dnia 10.08.2021 r. Państwowe Gospodarstwo Wodne Wody Polskie Zarząd Zlewni w Dębem Nadzór Wodny w Pułtusku informuje, że działki o nr ew. 38/4, 39/2, 40, 41, 42, 53/4, 54, 55/1, położone w obrębie Żabin Łukowski, gm. Karniewo, pow. makowski figurują w ewidencji urządzeń melioracji wodnych oraz zmeliorowanych gruntów, prowadzonej zgodnie z art. 196 ust. 14 ustawy z dnia 20 lipca 2017 r. – Prawo wodne (Dz. U. z 2021 r., poz. 624, z późn. zm.), przez Wody Polskie.

Na ww. działkach zostały wykonane urządzenia melioracji wodnych w ramach zadania inwestycyjnego „Tłucznice”.

Zgodnie z art. 192 ust. 1 ustawy Prawo wodne zabrania się niszczenia lub uszkodzenia urządzeń wodnych, wykonywania w ich pobliżu robót oraz innych czynności, które mogą powodować osiadanie urządzeń lub ich części, osuwanie się gruntu, zmniejszenie stateczności lub wytrzymałości urządzeń wodnych. Przepisy dotyczące urządzeń wodnych stosuje się odpowiednio do urządzeń melioracji wodnych niezaliczanych do urządzeń wodnych.

W przypadku wystąpienia kolizji inwestycji z podziemną siecią drenarską, zgodnie z art. 389 w związku z art. 17 ust 1 pkt 4 w/w ustawy na odbudowę, rozbudowę, przebudowę, rozbiórkę lub likwidację urządzeń wodnych wymagane jest uzyskanie pozwolenia wodnoprawnego.

Inwestor realizujący przedsięwzięcie jest zobowiązany uwzględnić ochronę urządzeń wodnych oraz przestrzegać przepisów ustawy Prawo wodne z dnia 20 lipca 2017r. (Dz. U. z 2021 r., poz. 624).

W załączeniu:

1. fragment kopii mapy ewidencyjnej

  
DYREKTOR  
Longin Janowski

Otrzymują:

1. adresat
2. aa

### OPINIA SANITARNA

Działając na podstawie art. 3 pkt 2 ustawy z dnia 14 marca 1985r. o Państwowej Inspekcji Sanitarnej (j.t. Dz.U. 2021r. poz. 195), Państwowy Powiatowy Inspektor Sanitarny w Makowie Mazowieckim po zapoznaniu się z **projektem budowlanym budowy sieci wodociągowej rozdzielczej w miejscowości Żabin Łukowski, gmina Karniewo (dz. nr ewid. 38/4, 39/2, 40. 41, 42, 53/4, 54, 55/1)**, opracowanym przez mgr inż. Jan Stęпка - Mława, ul.Smolarnia 1A

#### uzgadnia w/w projekt w zakresie wymagań higienicznych i zdrowotnych pod warunkiem:

1. Na etapie realizacji inwestycji należy uzyskać ocenę higieniczną na materiały i wyroby do dystrybucji wody, zgodnie z rozporządzeniem Ministra Zdrowia z dnia 07.12.2017r. w sprawie jakości wody przeznaczonej do spożycia przez ludzi (Dz.U. z 2017r. poz. 2294).
2. Przeprowadzenia właściwej dezynfekcji i płukania nowych odcinków sieci wodociągowej.

### UZASADNIENIE

Na wniosek projektanta, uzgodniono przedłożony projekt budowy sieci wodociągowej rozdzielczej w miejscowości Żabin Łukowski, gdzie zlokalizowana jest stacja uzdatniania wody o wydajności  $Q_h=50 \text{ m}^3/\text{h}$  zasilana z dwóch studni wierconych głębinowych. Z przedłożonego projektu wynika, że parametry pracy ujęcia wody nie ulegną zmianie po wykonanej rozbudowie.

Projektowany odcinek sieci wykonany zostanie z rur:

- PEHD  $\phi 110 \text{ mm}$  o długości 789,00 m
- PHHD  $\phi 90 \text{ mm}$  o długości 2,00 m

z uzbrojeniem w zasuwę i zawory odcinające oraz hydrant p.poż, z przejściem pod drogą publiczną w rurze osłonowej PEHD  $\phi 160 \text{ mm}$ .

Włączenie zaprojektowano do istniejącej sieci z rur PEHD  $\phi 110 \text{ mm}$ , oznaczonej w projekcie jako węzeł nr 1 oraz z rur  $\phi 90 \text{ mm}$  oznaczonej jako węzeł nr 8, co zapewni połączenie dwóch istniejących wodociągów.

Wykonanie powyższego odcinka wodociągu zapewni mieszkańcom sąsiednich działek, możliwość podłączenia i korzystania z wodociągu zbiorowego.

**Niniejsza opinia ważna jest pod warunkiem dołączenia do niej projektu budowlanego, na którym znajduje się klauzula stwierdzająca uzgodnienie projektu przez Państwowego Powiatowego Inspektora Sanitarnego w Makowie Mazowieckim.**

#### OTRZYMUJĄ:

1. Jan Stęпка  
06-500 Mława, ul. Smolarnia 1A
2. Gmina Karniewo  
06-425 Karniewo
3. HKN w/m
4. A/a

Z up. Państwowego Powiatowego  
Inspektora Sanitarnego  
w Makowie Mazowieckim

mgr inż. Agnieszka Szwejk

## DECYZJA

Na podstawie art. 104 ustawy z dnia 14 czerwca 1960 r. – Kodeks Postępowania Administracyjnego (t.j. Dz. U. z 2021 r. poz. 735 ze zmianami) oraz art. 39 ust. 3 i 3a Ustawy z dnia 21 marca 1985 roku o drogach publicznych (t.j. Dz. U. z 2021 r. poz. 1376 ze zmianami), po przeprowadzeniu postępowania z urzędu o zezwolenie na lokalizację infrastruktury technicznej z potrzebami zarządzenia drogami lub potrzebami ruchu drogowego obejmujące lokalizację budowy sieci wodociągowej rozdzielczej na działce nr 42 w miejscowości Zabini Łukowski, gmina Karniewo

## ZEZWALAM

na budowę sieci wodociągowej rozdzielczej na działce numer ewidencyjny 42 w miejscowości Zabini Łukowski, gmina Karniewo.

Lokalizacja musi być zgodna z załącznikiem graficznym stanowiącym integralną część decyzji.

1. Przejścia pod jezdnią wykonac metodami przecisku.
2. Inwestor zobowiązany jest przed rozpoczęciem robót w pasie drogowym do wystąpienia do Zarządcy drogi o wydanie decyzji na prowadzenie robót w pasie drogowym
3. Jeżeli prace wpłyną na ruch drogowy lub ograniczą widoczność na drodze albo spowodują wprowadzenie zmian w istniejącej organizacji ruchu pojazdów lub pieszych należy dołączyć zatwierdzony Projekt Organizacji Ruchu na czas wykonywania robót.
4. Lokalizacja musi spełniać warunki określone w przepisach szczegółowych tj. zgodne z przepisami PBUB oraz normą N-SHP-E-003

## UZASADNIENIE

Na podstawie art. 107 § 4 Kodeksu Postępowania Administracyjnego odstepuje się od

uzasadnienia decyzji gdyż w całości uwzględnia ona żądanie strony

niejsza stala sie ostateczna  
w dniu 18.01.2022 r.  
! podlega wykonaniu

18.01.2022 r.  
data

WÓJT GMINY  
KARNIEWO

## POUCZENIE

1. Od niniejszej decyzji stronie służy odwołanie do Samorządowego Kolegium Odwoławczego w Ostrołęce za moim pośrednictwem w terminie 14 dni od jej otrzymania. Zgodnie z Art. 127a. § 1. Kodeksu Postępowania Administracyjnego. W trakcie biegu

**OSWIADCZENIE**

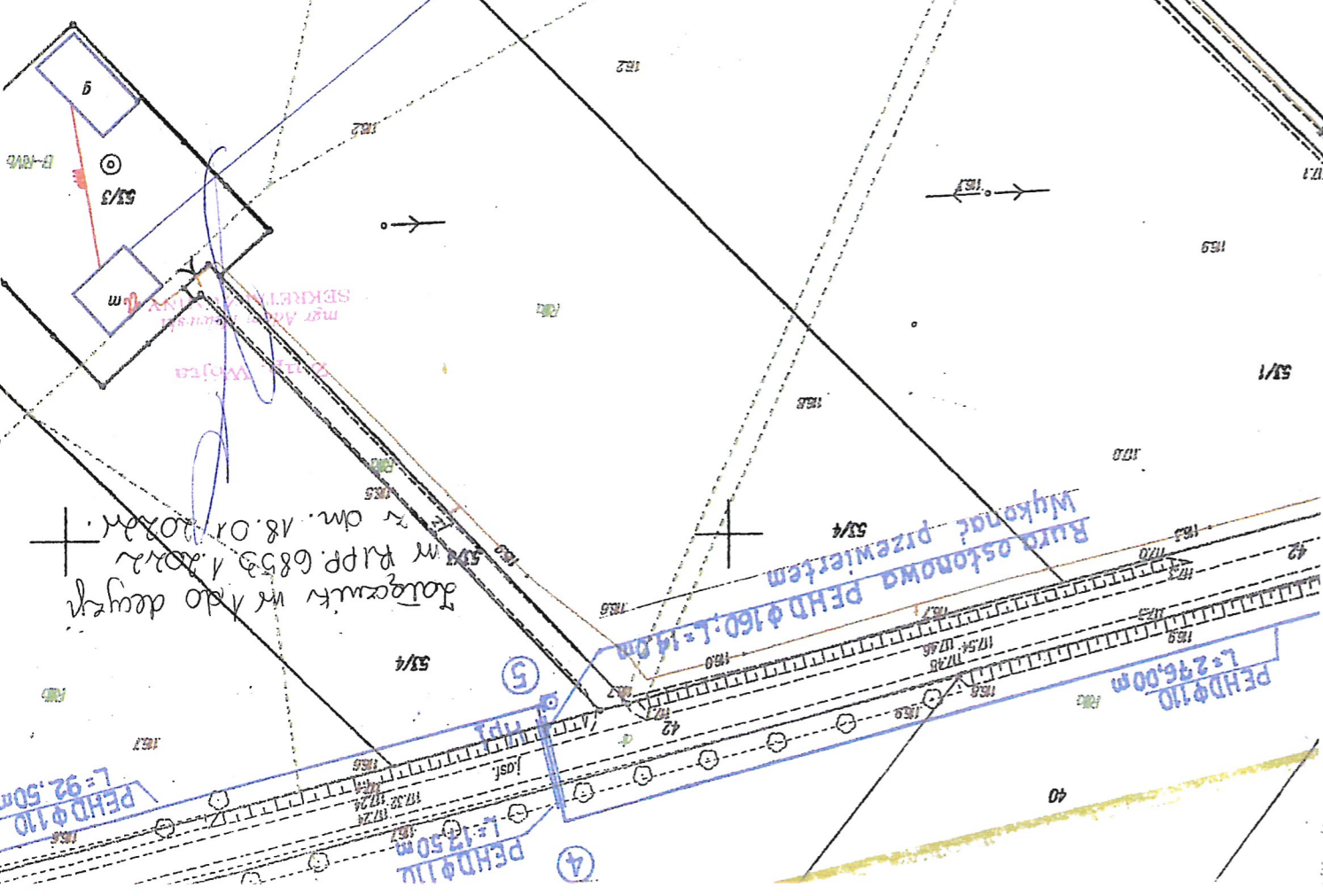
Śląskowski Biuro Geodezyjne  
ul. Makowska 22  
06-425 Karniewo, ul. Makowska 22  
tel. 793 394 493  
NIP 568104394, REGON 130108426

Oświadczam, że niniejszy projekt jest zgodny z warunkami pod numerem 6617/2021/05-27 i jest zgodny z warunkami pod numerem 6617/2021/05-27.

Projekt wykonany przez: Śląskowski Biuro Geodezyjne  
Numer uprawnień: 6617/2021/05-27  
System świadomości: 6617/2021/05-27  
Data: 2021-05-27

mgr inż. Jan Stepka  
mgr inż. Jan Stepka

<b>Usługi projektowe Jan Stepka</b> 06-500 Miława, ul. Smolarnia 1A		<b>Objekt:</b> Rozbudowa sieci wodociągowej (rozdzielczej) w miejscowości Zabín Łukowski gm. Karniewo; pow. makowski	
<b>Projekt zagospodarowania terenu</b> m. Zabín Łukowski gm. Karniewo		<b>Projektant:</b> mgr inż. Jan Stepka upr. nr cie-3282	<b>Rys. nr</b> 1
<b>Skala</b> 1:100	<b>mgr inż. Jan Stepka</b> upr. bud. nr cie-3282	<b>Sprawdził:</b> mgr inż. Stefan Pokorski upr. bud. 62/69/OL	<b>Data:</b> 07.2021
<b>Brano</b>			



Wzrost w 18.01.2021 r.  
w RPP. 6853.1.2022

Wykonac przewodem PEHD φ160 L=14.0m

PEHD φ110 L=246.00m

PEHD φ110 L=13.50m

PEHD φ110 L=92.50m



# WOJEWÓDZTWO MAZOWIECKIE

ul. Jagiellońska 26, 03-719 Warszawa  
NIP 1132453940

Odbiorca/Płatnik: Zakład Usług Wodnych dla Potrzeb Rolnictwa w Mławie/ZUW MŁAWA  
ul. Nowa 40, 06-500 Mława



## Telefony centrali:

### Zaplecze techniczne

ul. Nowa 40  
(23) 654-38-77  
(23) 654-47-70

### Administracja:

ul. Stefana Roweckiego  
„Grotka” 4

tel.  
(23) 654-35-41  
(23) 654-99-94  
tel./fax  
(23) 654-41-92

### Odbiorca/Płatnik:

Zakład Usług Wodnych  
dla Potrzeb Rolnictwa  
w Mławie/ZUW MŁAWA  
ul. Nowa 40, 06-500 Mława

### Konto:

Bank PEKAO S.A.  
43 1240 5598 1111 0000 5031 9602

e-mail:  
zuwmlawa@zuwmlawa.pl

www.zuwmlawa.pl

Mława, dnia 16.11.2021 r.

**Gmina Karniewo**

**ul. Pułtuska 3**

**06 – 425 Karniewo**

Zakład Usług Wodnych dla Potrzeb Rolnictwa w Mławie uzgadnia bez uwag projekt sieci wodociągowej w m. Żabin Łukowski gm. Karniewo usytuowanej na działach o nr. ewid. 38/4; 39/2; 40; 41; 42; 53/4; 54; 55/1.

ZASTĘPCA DYREKTORA  
ds. TECHNICZNYCH  
*mgr inż. Krzysztof Kochowicz*  
mgr inż. Krzysztof Kochowicz

Karniewo, dnia 10.03.2022r.

## UZGODNIENIE

Gmina Karniewo uzgadnia projekt sieci wodociągowej zlokalizowanej na działkach o nr ewid. 38/4; 39/2; 40; 41; 42; 53/4; 54; 55/1 w miejscowości Żabin Łukowski gm. Karniewo.

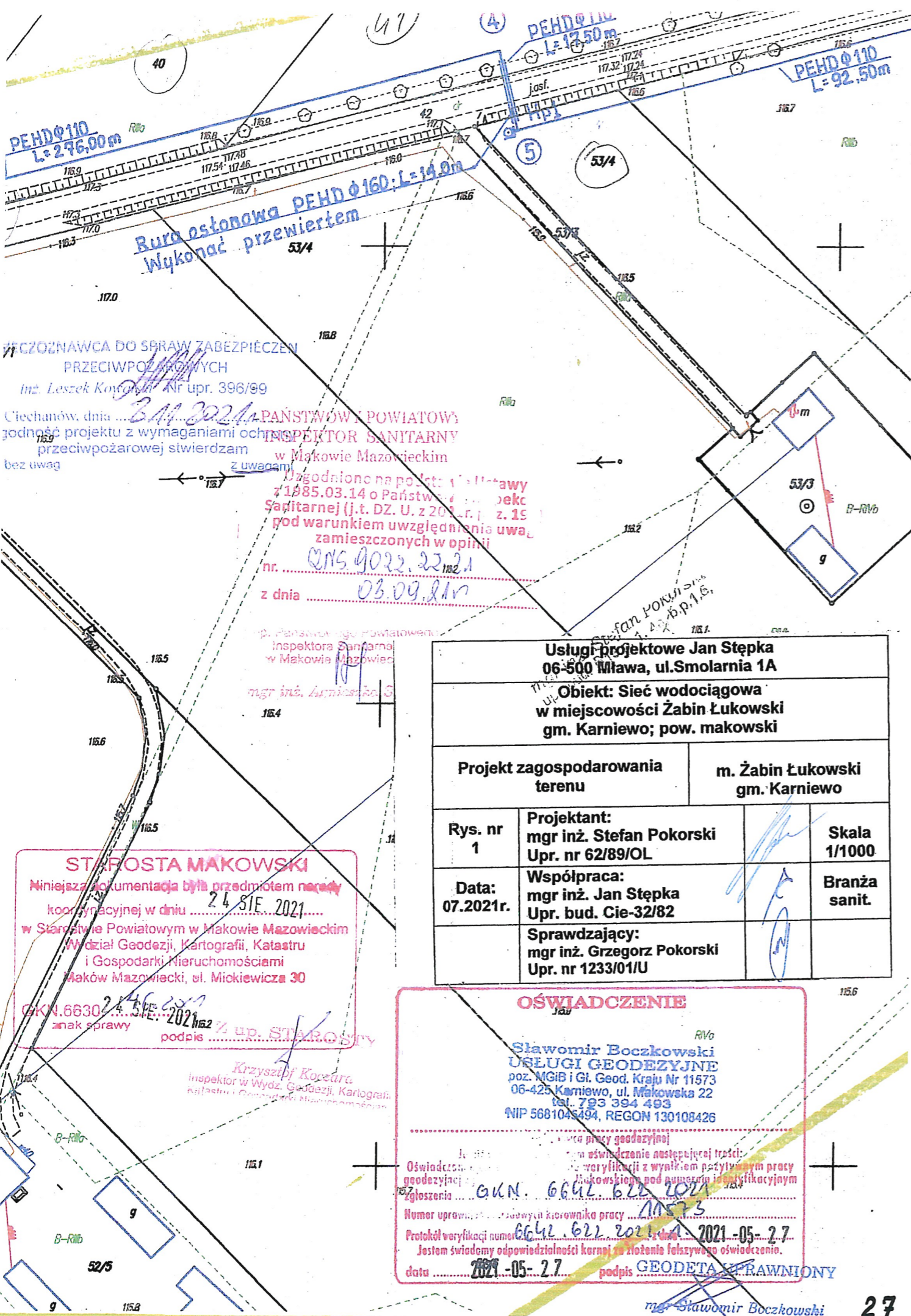
Uzgodnienie dotyczy również przejścia wodociągu pod drogą gminną (działka nr 42).

Uzgadnia się projekt bez uwag.



WÓJT  
mgr Michał Wojciech Jasiński

GMINA KARNIEWO  
ul. Pułuska 3  
06-425 Karniewo



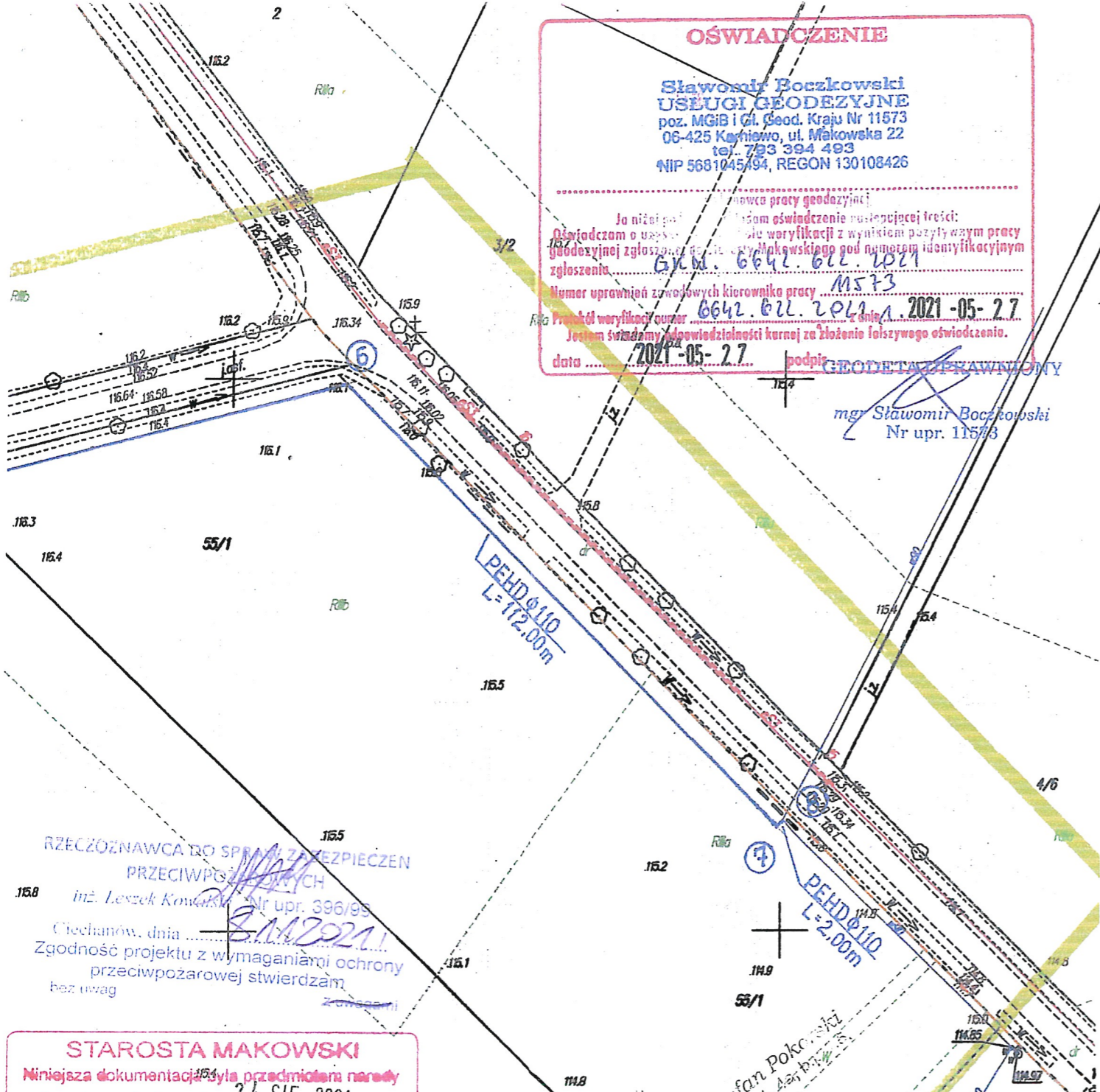
WYCZOSNAWCA DO SPRAW ZABEZPIECZEN  
PRZECIWPOZAROWYCH  
Inż. Leszek Kowalski Nr upr. 396/99  
Ciechanów, dnia 21.09.2021

INSPEKTOR SANITARNY  
w Makowie Mazowieckim  
Zgodniono na podstawie ustawy  
z 1985.03.14 o Państwowym Inspekc  
Sanitarnej (j.t. DZ. U. z 2001 r. z. 15  
pod warunkiem uwzględnienia uwag  
zamieszczonych w opinii  
nr. CNS 9022.23.21  
z dnia 03.09.2021

Usługi projektowe Jan Stępka 06-500 Mława, ul. Smolarnia 1A	
Obiekt: Sieć wodociągowa w miejscowości Żabin Łukowski gm. Karniewo; pow. makowski	
Projekt zagospodarowania terenu	m. Żabin Łukowski gm. Karniewo
Rys. nr 1	Projektant: mgr inż. Stefan Pokorski Upr. nr 62/89/OL
Data: 07.2021r.	Skala 1/1000
	Współpraca: mgr inż. Jan Stępka Upr. bud. Cie-32/82
	Branża sanit.
	Sprawdzający: mgr inż. Grzegorz Pokorski Upr. nr 1233/01/U

**STAROSTA MAKOWSKI**  
Niniejszą dokumentacja była przedmiotem nacechy  
koordynacyjnej w dniu 24.08.2021  
w Starostwie Powiatowym w Makowie Mazowieckim  
Wdział Geodezji, Kartografii, Katastru  
i Gospodarki Nieruchomościami  
Maków Mazowiecki, ul. Mickiewicza 30  
GKN.6630 z dnia 24.08.2021  
znak sprawy podpis % up. STAROSTY

**OŚWIADCZENIE**  
Sławomir Boczkowski  
USŁUGI GEODEZYJNE  
poz. NGiB i Gł. Geod. Kraju Nr 11573  
06-425 Karniewo, ul. Makowska 22  
tel. 793 394 493  
NIP 5681045494, REGON 130108426  
Oświadczam, że niniejsze oświadczenie następującej treści:  
weryfikacji z wynikiem pozytywnym pracy  
Boczkowski pod numerem identyfikacyjnym  
zgłoszenia GKN. 6642.622.2021  
Numer uprawnień zawodnich korownika pracy 11573  
Protokół weryfikacji numer 6642.622.2021-05-27  
Jestem świadomy odpowiedzialności karnej za złożenie fałszywego oświadczenia.  
data 2021-05-27 podpis GEODETA ZAWIANY



**OŚWIADCZENIE**

Sławomir Boczkowski  
 USŁUGI GEODEZYJNE  
 poz. MGB i Gł. Geod. Kraju Nr 11573  
 06-425 Karniewo, ul. Makowska 22  
 tel. 793 394 493  
 NIP 5681045494, REGON 130108426

Ja, niżej podpisany, jestem oświadczanie następującej treści:  
 Oświadczam o uwierzytelnieniu i weryfikacji z wynikiem pozytywnym pracy  
 geodezyjnej zgłoszonej do Makowskiego pod numerem identyfikacyjnym  
 zgłoszenia: GKN. 6642. 622. 2021  
 Numer uprawnień zawodowych kierownika pracy: 11573  
 Przekłód weryfikacji: 6642. 622. 2021. 1. 2021-05-27  
 Jestem świadomy odpowiedzialności karnej za złożenie fałszywego oświadczenia.  
 data: 2021-05-27 podpis: [Podpis] **GEODETA Z PRAWNEM**

mgr Sławomir Boczkowski  
 Nr upr. 11573

RZECZOZNAWCA DO SPRAW ZAKŁADZENIA  
 PRZECIWPÓŻAROWYCH  
 inż. Leszek Kowalski, Nr upr. 396/95  
 Ciecchanów, dnia 21.11.2021  
 Zgodność projektu z wymaganiami ochrony  
 przeciwpożarowej stwierdzam  
 bez uwag

**STAROSTA MAKOWSKI**  
 Niniejsza dokumentacja była przedmiotem narady  
 koordynacyjnej w dniu 24 SIE. 2021  
 w Starostwie Powiatowym w Makowie Mazowieckim  
 Wydział Geodezji, Kartografii, Katastru  
 i Gospodarki Nieruchomościami  
 Maków Mazowiecki, ul. Mickiewicza 30  
 GKN.6630. 46. 2021  
 znak sprawy podpis: [Podpis] **STAROSTY**

Krzysztof Koczara  
 inspektor w Wydz. Geodezji, Kartog.  
 Katastru i Gospodarki Nieruchomości

Usługi projektowe Jan Stępka 06-500 Mława, ul. Smolarnia 1A			
Objekt: Sieć wodociągowa w miejscowości Żabin Łukowski gm. Karniewo; pow. makowski			
Projekt zagospodarowania terenu		m. Żabin Łukowski gm. Karniewo	
Rys. nr 2	Projektant: mgr inż. Stefan Pokorski Upr. nr 62/89/OL		Skala 1/1000
Data: 07.2021r.	Współpraca: mgr inż. Jan Stępka Upr. bud. Cie-32/82		Branża sanit.
	Sprawdzający: mgr inż. Grzegorz Pokorski Upr. nr 1233/01/U		

## ZESTAWIENIE DZIAŁEK NA KTÓRYCH ZAPROJEKTOWANO SIEĆ WODOCIĄGOWĄ

## WIEŚ ŻABIN ŁUKOWSKI, GM. KARNIEWO

Lp.	Obręb ewidencyjny	Nr działki	Właściciel
1.	141103_2.0038 Żabin Łukowski gm. Karniewo	38/4	Monika Kucińska Żabin Łukowski 1 06-425 Karniewo
2.	141103_2.0038 Żabin Łukowski gm. Karniewo	39/2	Monika Kucińska Żabin Łukowski 1 06-425 Karniewo
3.	141103_2.0038 Żabin Łukowski gm. Karniewo	40	Wojciech Lubieniecki Tłuczeniec 27 06-425 Karniewo
4.	141103_2.0038 Żabin Łukowski gm. Karniewo	41	Tadeusz Długoszewski Tłuczeniec 36 06-425 Karniewo
5.	141103_2.0038 Żabin Łukowski gm. Karniewo	42	Gmina Karniewo Ul. Pułtуска 3 06-425 Karniewo
6.	141103_2.0038 Żabin Łukowski gm. Karniewo	53/4	(małżeństwo) Justyna Wiśniewska Tłuczeniec 16 06-425 Karniewo Mariusz Wiśniewski Tłuczeniec 16 06-425 Karniewo
7.	141103_2.0038 Żabin Łukowski gm. Karniewo	54	(małżeństwo) Justyna Wiśniewska Tłuczeniec 16 06-425 Karniewo Mariusz Wiśniewski Tłuczeniec 16 06-425 Karniewo
8.	141103_2.0038 Żabin Łukowski gm. Karniewo	55/1	(małżeństwo) Justyna Wiśniewska Tłuczeniec 16 06-425 Karniewo Mariusz Wiśniewski Tłuczeniec 16 06-425 Karniewo

OŚWIADCZENIE WOLI

O UDOSTĘPNIENIU NIERUCHOMOŚCI NA CELE BUDOWLANE

Monika Kucińska  
Imię i nazwisko

Żabin Łukowski 1

06-425 Karniewo  
Adres zamieszkania

zwany w dalszej części „Podmiotem Uprawnionym”

Niniejszym nieodpłatnie udostępniam nieruchomość oznaczoną w ewidencji gruntów jako działkę gruntu nr 38/4 położoną w obrębie ewidencyjnym Żabin Łukowski, gmina Karniewo, województwo mazowieckie, w celu posadowienia urządzeń infrastruktury technicznej w postaci sieci wodociągowej.

Podmiot Uprawniony wyraża zgodę na istnienie i pozostawienie na swojej nieruchomości urządzeń infrastruktury technicznej, o których mowa powyżej, przez cały okres ich użytkowania i umożliwi upoważnionym przedstawicielom zarządcy sieci wod-kan dostęp do tych urządzeń w celu wykonywania czynności eksploatacyjnych, konserwacji, remontów, przebudowy oraz usuwania awarii.

Niniejsze oświadczenie jest jednocześnie zgodą Właściciela na budowę w/w urządzeń i pozwala na podpisanie oświadczenia o prawie do dysponowania nieruchomością na cele budowlane, konieczne do uzyskania pozwolenia na budowę w myśl Ustawy Prawo Budowlane.

Podmiot Uprawniony

Kucińska Monika

/data i czytelny podpis/

15.12.2021.

OŚWIADCZENIE WOLI

O UDOSTĘPNIENIU NIERUCHOMOŚCI NA CELE BUDOWLANE

Monika Kucińska

Imię i nazwisko

Żabin Łukowski 1

06-425 Karniewo

Adres zamieszkania

zwany w dalszej części „Podmiotem Uprawnionym”

Niniejszym nieodpłatnie udostępniam nieruchomość oznaczoną w ewidencji gruntów jako działkę gruntu nr 39/2 położoną w obrębie ewidencyjnym Żabin Łukowski, gmina Karniewo, województwo mazowieckie, w celu posadowienia urządzeń infrastruktury technicznej w postaci sieci wodociągowej.

Podmiot Uprawniony wyraża zgodę na istnienie i pozostawienie na swojej nieruchomości urządzeń infrastruktury technicznej, o których mowa powyżej, przez cały okres ich użytkowania i umożliwi upoważnionym przedstawicielom zarządcy sieci wod-kan dostęp do tych urządzeń w celu wykonywania czynności eksploatacyjnych, konserwacji, remontów, przebudowy oraz usuwania awarii.

Niniejsze oświadczenie jest jednocześnie zgodą Właściciela na budowę w/w urządzeń i pozwala na podpisanie oświadczenia o prawie do dysponowania nieruchomością na cele budowlane, konieczne do uzyskania pozwolenia na budowę w myśl Ustawy Prawo Budowlane.

Podmiot Uprawniony

Kucińska Monika

/data i czytelny podpis/

15.12.2021.

OŚWIADCZENIE WOLI

O UDOSTĘPNIENIU NIERUCHOMOŚCI NA CELE BUDOWLANE

Wojciech Lubieniecki

Imię i nazwisko

Tkucznice 27

06-425 Karniewo

Adres zamieszkania

zwany w dalszej części „Podmiotem Uprawnionym”

Niniejszym nieodpłatnie udostępniam nieruchomość oznaczoną w ewidencji gruntów jako działkę gruntu nr 40 położoną w obrębie ewidencyjnym Żabin Łukowski, gmina Karniewo, województwo mazowieckie, w celu posadowienia urządzeń infrastruktury technicznej w postaci sieci wodociągowej.

Podmiot Uprawniony wyraża zgodę na istnienie i pozostawienie na swojej nieruchomości urządzeń infrastruktury technicznej, o których mowa powyżej, przez cały okres ich użytkowania i umożliwi upoważnionym przedstawicielom zarządcy sieci wod-kan dostęp do tych urządzeń w celu wykonywania czynności eksploatacyjnych, konserwacji, remontów, przebudowy oraz usuwania awarii.

Niniejsze oświadczenie jest jednocześnie zgodą Właściciela na budowę w/w urządzeń i pozwala na podpisanie oświadczenia o prawie do dysponowania nieruchomością na cele budowlane, konieczne do uzyskania pozwolenia na budowę w myśl Ustawy Prawo Budowlane.

Podmiot Uprawniony

Lubieniecki Wojciech

11.XII.2021

/data i czytelny podpis/



OŚWIADCZENIE WOLI

O UDOSTĘPNIENIU NIERUCHOMOŚCI NA CELE BUDOWLANE

~~Tadeusz Długoszewski~~ MATEUSZ KAWALOKI  
Imię i nazwisko

~~Ituczynice 36~~ WRONOWO 14

06-425 Karniewo  
Adres zamieszkania

zwany w dalszej części „Podmiotem Uprawnionym”

Niniejszym nieodpłatnie udostępniam nieruchomość oznaczoną w ewidencji gruntów jako działkę gruntu nr 41 położoną w obrębie ewidencyjnym Żabin Łukowski, gmina Karniewo, województwo mazowieckie, w celu posadowienia urządzeń infrastruktury technicznej w postaci sieci wodociągowej.

Podmiot Uprawniony wyraża zgodę na istnienie i pozostawienie na swojej nieruchomości urządzeń infrastruktury technicznej, o których mowa powyżej, przez cały okres ich użytkowania i umożliwi upoważnionym przedstawicielom zarządcy sieci wod-kan dostęp do tych urządzeń w celu wykonywania czynności eksploatacyjnych, konserwacji, remontów, przebudowy oraz usuwania awarii.

Niniejsze oświadczenie jest jednocześnie zgodą Właściciela na budowę w/w urządzeń i pozwala na podpisanie oświadczenia o prawie do dysponowania nieruchomością na cele budowlane, konieczne do uzyskania pozwolenia na budowę w myśl Ustawy Prawo Budowlane.

Podmiot Uprawniony

08.12.2021 / Mateusz Kawaloki

/data i czytelny podpis/

535 092 943

OŚWIADCZENIE WOLI

GMINA KARNIEWO  
ul. Pułtуска 3  
06-425 Karniewo

O UDOSTĘPNIENIU NIERUCHOMOŚCI NA CELE BUDOWLANE

Gmina Karniewo

Imię i nazwisko

ul. Pułtуска 3

06-425 Karniewo

Adres zamieszkania

zwany w dalszej części „Podmiotem Uprawnionym”

Niniejszym nieodpłatnie udostępniam nieruchomość oznaczoną w ewidencji gruntów jako działkę gruntu nr 42 położoną w obrębie ewidencyjnym Żabin Łukowski, gmina Karniewo, województwo mazowieckie, w celu posadowienia urządzeń infrastruktury technicznej w postaci sieci wodociągowej.

Podmiot Uprawniony wyraża zgodę na istnienie i pozostawienie na swojej nieruchomości urządzeń infrastruktury technicznej, o których mowa powyżej, przez cały okres ich użytkowania i umożliwi upoważnionym przedstawicielom zarządcy sieci wod-kan dostęp do tych urządzeń w celu wykonywania czynności eksploatacyjnych, konserwacji, remontów, przebudowy oraz usuwania awarii.

Niniejsze oświadczenie jest jednocześnie zgodą Właściciela na budowę w/w urządzeń i pozwala na podpisanie oświadczenia o prawie do dysponowania nieruchomością na cele budowlane, konieczne do uzyskania pozwolenia na budowę w myśl Ustawy Prawo Budowlane.

Podmiot Uprawniony

*[Podpis]*

06.12.2021

/data i czytelny podpis/

OŚWIADCZENIE WOLI

O UDOSTĘPNIENIU NIERUCHOMOŚCI NA CELE BUDOWLANE

Justyna Wiśniewska  
Imię i nazwisko

Mariusz Wiśniewski

Tłuczynice 16; 06-425 Karniewo  
Adres zamieszkania

zwany w dalszej części „Podmiotem Uprawnionym”

Niniejszym nieodpłatnie udostępniam nieruchomość oznaczoną w ewidencji gruntów jako działkę gruntu nr 53/4 położoną w obrębie ewidencyjnym Żabin Łukowski, gmina Karniewo, województwo mazowieckie, w celu posadowienia urządzeń infrastruktury technicznej w postaci sieci wodociągowej.

Podmiot Uprawniony wyraża zgodę na istnienie i pozostawienie na swojej nieruchomości urządzeń infrastruktury technicznej, o których mowa powyżej, przez cały okres ich użytkowania i umożliwi upoważnionym przedstawicielom zarządcy sieci wod-kan dostęp do tych urządzeń w celu wykonywania czynności eksploatacyjnych, konserwacji, remontów, przebudowy oraz usuwania awarii.

Niniejsze oświadczenie jest jednocześnie zgodą Właściciela na budowę w/w urządzeń i pozwala na podpisanie oświadczenia o prawie do dysponowania nieruchomością na cele budowlane, konieczne do uzyskania pozwolenia na budowę w myśl Ustawy Prawo Budowlane.

Podmiot Uprawniony

12.01.2022 r. Wiśniewska Justyna  
Mariusz Wiśniewski  
/data i czytelny podpis/

OŚWIADCZENIE WOLI

O UDOSTĘPNIENIU NIERUCHOMOŚCI NA CELE BUDOWLANE

Justyna Wisniewska

Imię i nazwisko

Mariusz Wisniewski

Tłuszcz 16; 06-425 Karniewo

Adres zamieszkania

zwany w dalszej części „Podmiotem Uprawnionym”

Niniejszym nieodpłatnie udostępniam nieruchomość oznaczoną w ewidencji gruntów jako działkę gruntu nr ...54... położoną w obrębie ewidencyjnym Żabin Łukowski, gmina Karniewo, województwo mazowieckie, w celu posadowienia urządzeń infrastruktury technicznej w postaci sieci wodociągowej.

Podmiot Uprawniony wyraża zgodę na istnienie i pozostawienie na swojej nieruchomości urządzeń infrastruktury technicznej, o których mowa powyżej, przez cały okres ich użytkowania i umożliwi upoważnionym przedstawicielom zarządcy sieci wod-kan dostęp do tych urządzeń w celu wykonywania czynności eksploatacyjnych, konserwacji, remontów, przebudowy oraz usuwania awarii.

Niniejsze oświadczenie jest jednocześnie zgodą Właściciela na budowę w/w urządzeń i pozwala na podpisanie oświadczenia o prawie do dysponowania nieruchomością na cele budowlane, konieczne do uzyskania pozwolenia na budowę w myśl Ustawy Prawo Budowlane.

Podmiot Uprawniony

12.01.2022 r. Wisniewska Justyna

Wisniewski Mariusz

/data i czytelny podpis/

OŚWIADCZENIE WOLI

O UDOSTĘPNIENIU NIERUCHOMOŚCI NA CELE BUDOWLANE

Justyna Wiśniewska

Imię i nazwisko

Mariusz Wiśniewski

Tłuszcznice 16; 06-425 Karniewo

Adres zamieszkania

zwany w dalszej części „Podmiotem Uprawnionym”

Niniejszym nieodpłatnie udostępniam nieruchomość oznaczoną w ewidencji gruntów jako działkę gruntu nr 55/1 położoną w obrębie ewidencyjnym Żabin Łukowski, gmina Karniewo, województwo mazowieckie, w celu posadowienia urządzeń infrastruktury technicznej w postaci sieci wodociągowej.

Podmiot Uprawniony wyraża zgodę na istnienie i pozostawienie na swojej nieruchomości urządzeń infrastruktury technicznej, o których mowa powyżej, przez cały okres ich użytkowania i umożliwi upoważnionym przedstawicielom zarządcy sieci wod-kan dostęp do tych urządzeń w celu wykonywania czynności eksploatacyjnych, konserwacji, remontów, przebudowy oraz usuwania awarii.

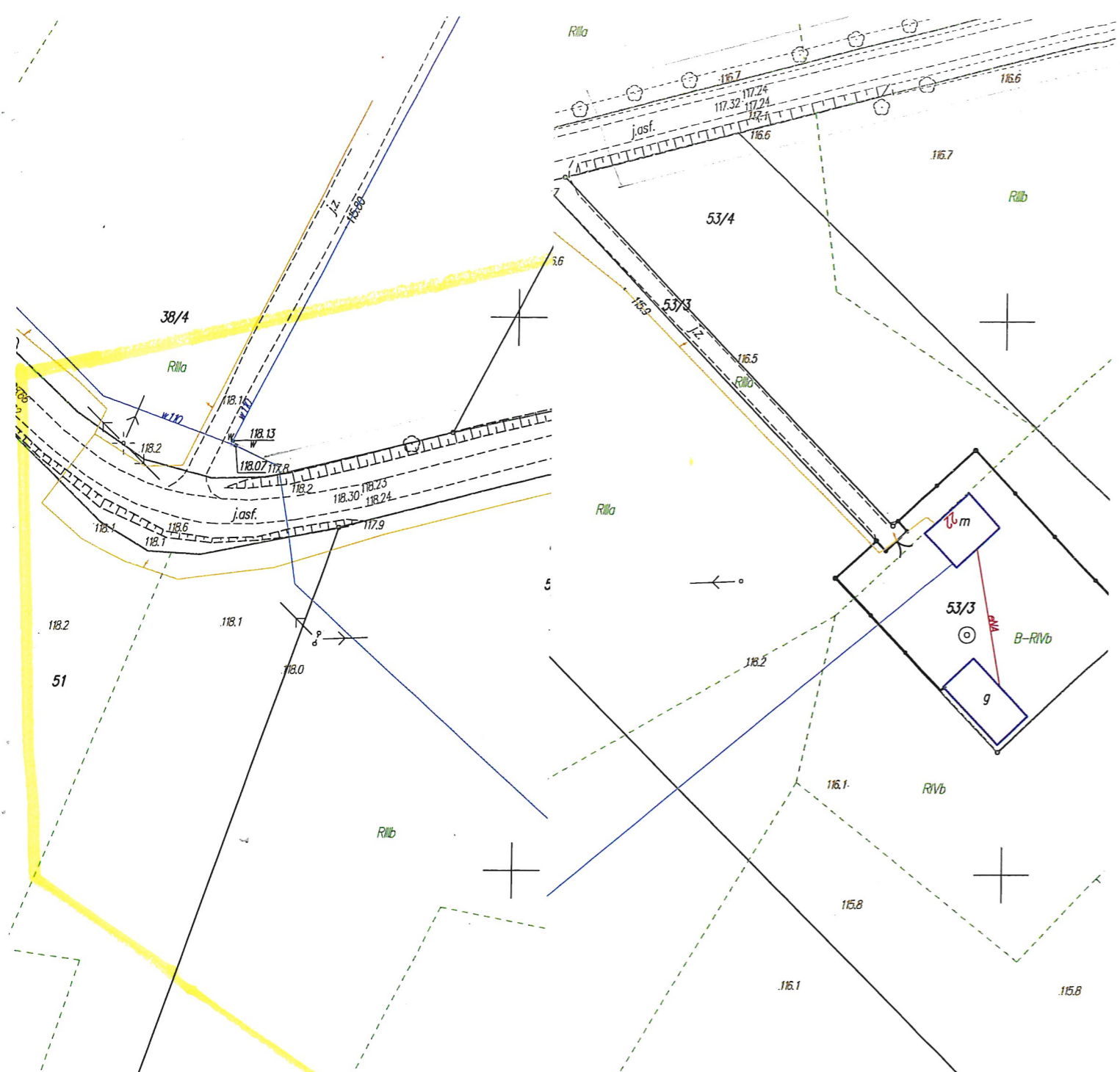
Niniejsze oświadczenie jest jednocześnie zgodą Właściciela na budowę w/w urządzeń i pozwala na podpisanie oświadczenia o prawie do dysponowania nieruchomością na cele budowlane, konieczne do uzyskania pozwolenia na budowę w myśl Ustawy Prawo Budowlane.

Podmiot Uprawniony

12.01.2022 r. Wiśniewska Justyna

Wiśniewski Mariusz

/data i czytelny podpis/



MAPA DO CELÓW PROJEKTOWYCH		
Oznaczenie kancelaryjne zgłoszenia pracy geodezyjnej		GKN.6642.622.20.
Nazwa miejscowości		Żabin Łukowski
Jednostka ewidencyjna	identyfikator	141103_2
	nazwa	Kamiewo
Obręb ewidencyjny	identyfikator	141103_2.0038
	nazwa	Żabin Łukowski
Skala mapy		1:1000
Nazwa układu współrzędnych	Prostokątnych płaskich wysokości	2000 Kronsztadt
Oznaczenie granic obszaru, który był przedmiotem aktualizacji		
Oznaczenie i informacje o służebnościach gruntowych mających wpływ na zagospodarowanie gruntów, zlokalizowanych w granicach projektowanej inwestycji.		Wykonanie niniejszej mapy poprzedzone ustaleniami ewentualnych służebności obciążających grunty połozonej projektowanej inwestycji
Data opracowania mapy		24-05-2021 r
<p><b>Sławomir Boczkowski</b>  <b>USŁUGI GEODEZYJNE</b>          poz. MGIB i Gt. Geod. Kraju Nr 11573          06-425 Kamiewo, ul. Mąkowska 22          tel. 793 394 493          NIP 5681045494, REGON 130108426</p>		
Nazwa/imię i nazwisko wykonawcy oraz podpis osoby reprezentującej wykonawcę		<p><b>GEODETA U</b></p> <p>.....mgr. Sławomir Boczkowski          Nr upr. 11573          Imię i nazwisko, numer i podpis geodety uprawniającego do opracowania mapy</p>

**OŚWIADCZENIE**

Sławomir Boczkowski  
 USŁUGI GEODEZYJNE  
 poz. MGIB i Gt. Geod. Kraju Nr 11573  
 06-425 Kamiewo, ul. Mąkowska 22  
 tel. 793 394 493  
 NIP 5681045494, REGON 130108426

.....GKN. 6642.622.20.154  
 .....11573  
 .....2021-05-27  
 .....2021-05-27  
 .....52/6  
 .....podpis .....  
 mgr Sławomir Boczkowski  
 Nr upr. 11573

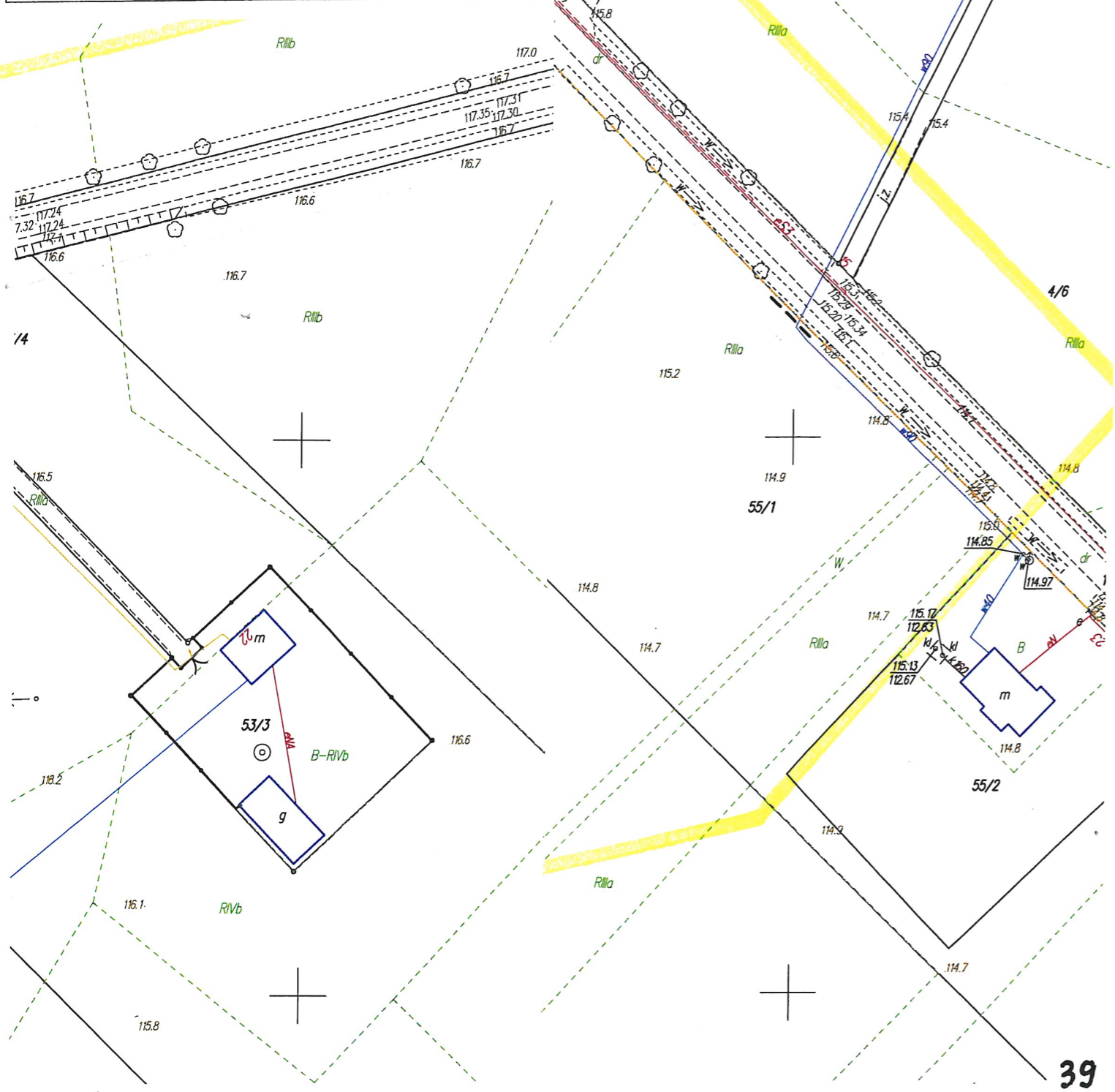
**MAPA DO CEŁÓW PROJEKTOWYCH**

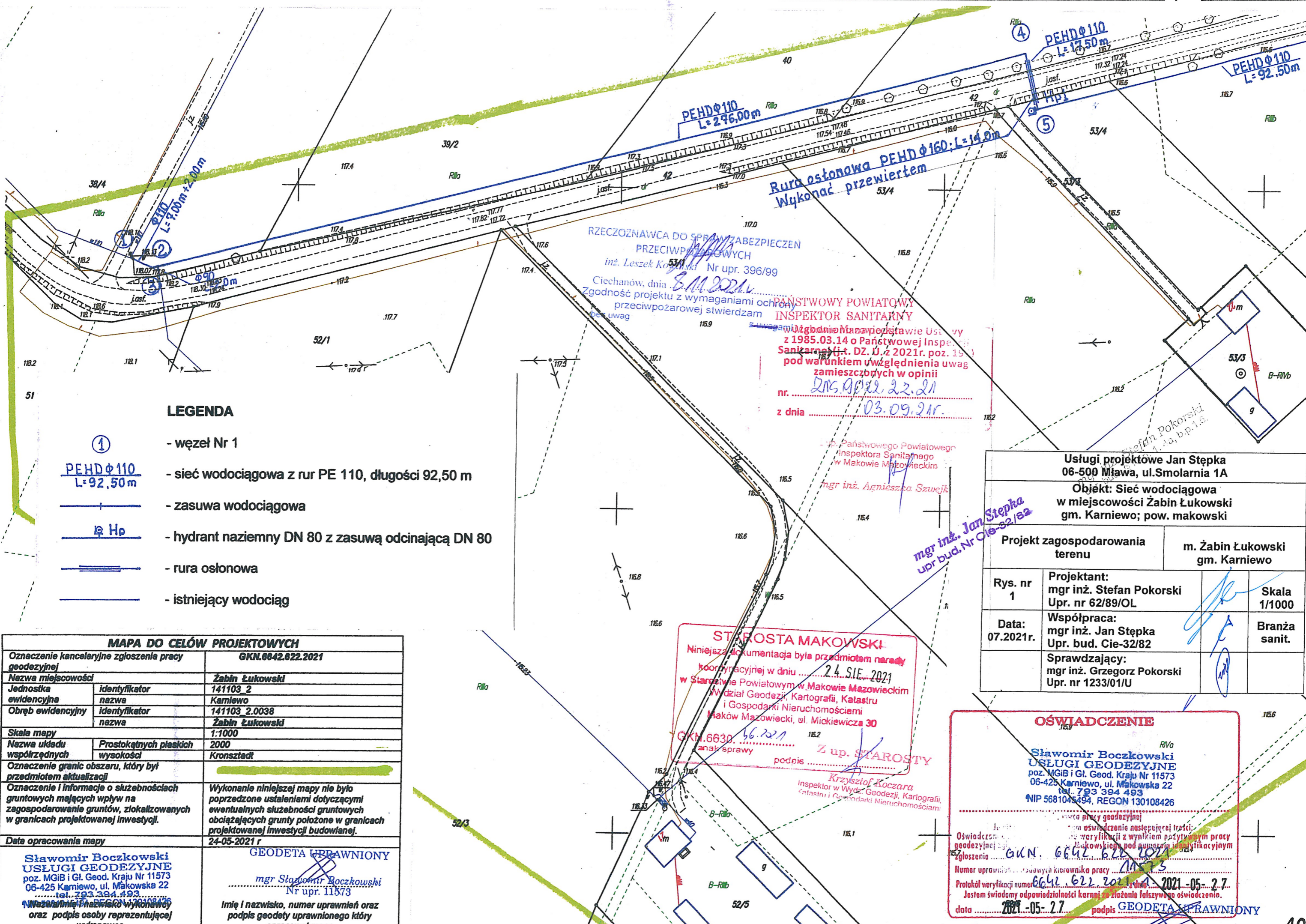
Oznaczenie kancelaryjne zgłoszenia pracy geodezyjnej		GKN.6642.622.2021
Nazwa miejscowości		Żabin Łukowski
Jednostka ewidencyjna	identyfikator	141103_2
	nazwa	Karniewo
Obręb ewidencyjny	identyfikator	141103_2.0038
	nazwa	Żabin Łukowski
Skala mapy		1:1000
Nazwa układu współrzędnych	Prostokątnych płaskich wysokości	2000 Kronsztadt
Oznaczenie granic obszaru, który był przedmiotem aktualizacji		
Oznaczenie i informacje o służebnościach gruntowych mających wpływ na zagospodarowanie gruntów, zlokalizowanych w granicach projektowanej inwestycji.		Wykonanie niniejszej mapy poprzedzone ustalaniem do ewentualnych służebności g obciążających grunty położone projektowanej inwestycji bud.
Data opracowania mapy		24-05-2021 r
Sławomir Boczkowski USŁUGI GEODEZYJNE poz. MGIB i Gl. Geod. Kraju Nr 11573 06-425 Karniewo, ul. Makowska 22 tel. 793 394 493 NIP 6601045494, REGON 130108426		GEODETA UP mgr Sławomir Boczkowski Nr upr. 11573 Imię i nazwisko, numer i podpis geodety uprawniającego do opracowania mapy

**OŚWIADCZENIE**

Sławomir Boczkowski  
 USŁUGI GEODEZYJNE  
 poz. MGIB i Gl. Geod. Kraju Nr 11573  
 06-425 Karniewo, ul. Makowska 22  
 tel. 793 394 493  
 NIP 6601045494, REGON 130108426

Ja niżej podpisany składam oświadczenie następującej treści:  
 Oświadczam o użyteczności do weryfikacji z wynikiem pozytywnym pracy geodezyjnej zgłoszonej do Starosty Makowskiego pod numerem identyfikacyjnym zgłoszenia GKN. 6642.622.2021  
 Numer uprawnień zawodowych kierownika pracy 11573  
 Protokół weryfikacji numer 6642.622.2021/1.2021-05-27  
 Jestem świadomy odpowiedzialności karnej za złożenie fałszywego oświadczenia.  
 data 2021-05-27 podpis GEODETA UP





**LEGENDA**

- ① - węzeł Nr 1
- PEHD  $\phi$  110 L=92,50m - sieć wodociągowa z rur PE 110, długości 92,50 m
- +— zasuwa wodociągowa
- H0 - hydrant naziemny DN 80 z zasuwą odcinającą DN 80
- ==== rura osłonowa
- istniejący wodociąg

MAPA DO CELÓW PROJEKTOWYCH	
Oznaczenie kancelaryjne zgłoszenia pracy geodezyjnej	GKN.6642.622.2021
Nezwa miejscowości	Zabín Łukowski
Jednostka ewidencyjna	Karniewo
Obręb ewidencyjny	Zabín Łukowski
Skala mapy	1:1000
Nezwa układu współrzędnych	Prostokątnych płaskich 2000 Kronsztadt
Oznaczenie granic obszaru, który był przedmiotem aktualizacji	
Oznaczenie i informacje o służebnościach gruntowych mających wpływ na zagospodarowanie gruntów, zlokalizowanych w granicach projektowanej inwestycji.	Wykonanie niniejszej mapy nie było poprzedzone ustaleniami dotyczącymi ewentualnych służebności gruntowych obciążających grunty położone w granicach projektowanej inwestycji budowlanej.
Data opracowania mapy	24-05-2021 r
<b>GEODETA UPRAWNIONY</b> mgr Sławomir Boczkowski Nr upr. 11573 Imię i nazwisko, numer uprawnień oraz podpis geodety uprawnionego który opracował mapę	
Sławomir Boczkowski USŁUGI GEODEZYJNE poz. MGIB i GI. Geod. Kraju Nr 11573 06-425 Karniewo, ul. Makowska 22 tel. 793 394 493 NIP 5681045494, REGON 130108426	

RZECZOZNAWCA DO SPRAW ZABEZPIECZEN PRZECIWPÓŻAROWYCH  
 inż. Leszek Kowalski Nr upr. 396/99  
 Ciechanów, dnia 8.11.2021 r.  
 Zgodność projektu z wymaganiami ochrony przeciwpożarowej stwierdzam bez uwag

PAŃSTWOWY POWIATOWY INSPEKTOR SANITARNY  
 mgr inż. Agnieszka Szwejk  
 z dnia 03.09.21 r.  
 nr. Dns. 9022.22.21

**STAROSTA MAKOWSKI**  
 Niniejsza dokumentacja była przedmiotem narady koordynacyjnej w dniu 24.05.2021 w Starostwie Powiatowym w Makowie Mazowieckim Wydział Geodezji, Kartografii, Katastru i Gospodarki Nieruchomościami Maków Mazowiecki, ul. Mickiewicza 30  
 GKN.6630.66.2021  
 Z up. STAROSTY  
 Krzysztof Koczara  
 Inspektor w Wydz. Geodezji, Kartografii, Katastru i Gospodarki Nieruchomościami

Usługi projektowe Jan Stępka 06-500 Miawa, ul. Smolarnia 1A	
Objekt: Sieć wodociągowa w miejscowości Zabín Łukowski gm. Karniewo; pow. makowski	
Projekt zagospodarowania terenu	m. Zabín Łukowski gm. Karniewo
Rys. nr 1	Projektant: mgr inż. Stefan Pokorski Upr. nr 62/89/OL Skala 1/1000
Data: 07.2021r.	Współpraca: mgr inż. Jan Stępka Upr. bud. Cie-32/82 Branża sanit.
	Sprawdzający: mgr inż. Grzegorz Pokorski Upr. nr 1233/01/U

**OŚWIADCZENIE**  
 Sławomir Boczkowski  
 USŁUGI GEODEZYJNE  
 poz. MGIB i GI. Geod. Kraju Nr 11573  
 06-425 Karniewo, ul. Makowska 22  
 tel. 793 394 493  
 NIP 5681045494, REGON 130108426  
 Oświadczam, że niniejsze oświadczenie następującej treści:  
 Jestem świadomy odpowiedzialności karnej za złożenie fałszywego oświadczenia.  
 GKN. 6642.622.2021  
 2021-05-27  
 podpis GEODETA UPRAWNIONY

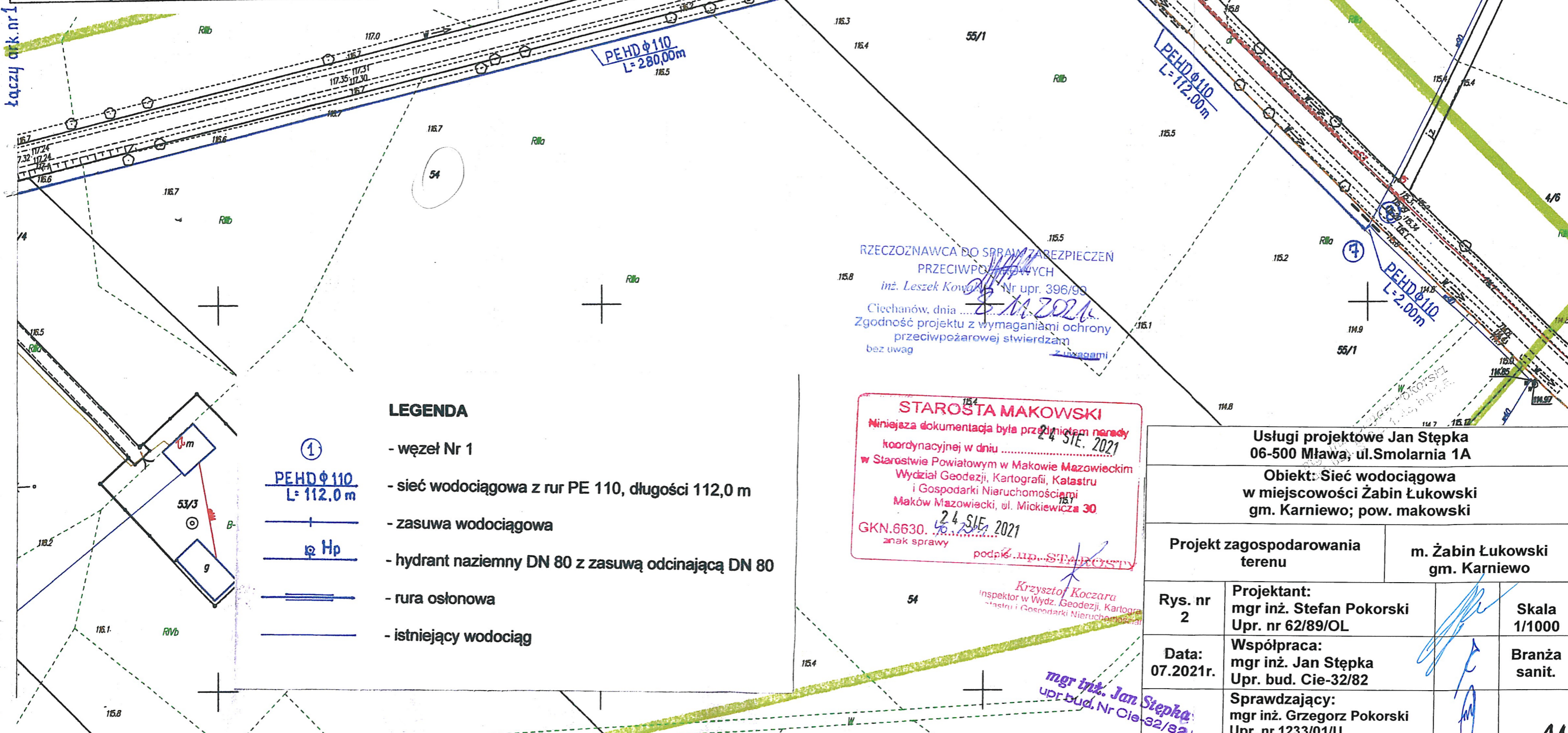


MAPA DO CELÓW PROJEKTOWYCH	
Oznaczenie kancelaryjne zgłoszenia pracy geodezyjnej	GKN.6642.622.2021
Nazwa miejscowości	Żabín Łukowski
Jednostka ewidencyjna	141103_2
identyfikator	141103_2
nazwa	Karniewo
Obręb ewidencyjny	141103_2.0038
identyfikator	141103_2.0038
nazwa	Żabín Łukowski
Skala mapy	1:1000
Nazwa układu współrzędnych	Prostokątnych płaskich
współrzędnych	wysokości
	Kronsztadt
Oznaczenie granic obszaru, który był przedmiotem aktualizacji	
Oznaczenie i informacje o służebnościach gruntowych mających wpływ na zagospodarowanie gruntów, zlokalizowanych w granicach projektowanej inwestycji.	Wykonanie niniejszej mapy nie było poprzedzone ustaleniami dotyczącymi ewentualnych służebności gruntowych obciążających grunty położone w granicach projektowanej inwestycji budowlanej.
Data opracowania mapy	24-05-2021 r
<b>Sławomir Boczkowski</b> <b>USŁUGI GEODEZYJNE</b> poz. MGIB i Gł. Geod. Kraju Nr 11573 06-425 Karniewo, ul. Makowska 22 tel. 793 394 493 NIP 5681045494, REGON 130108426 Nazwa i imię i nazwisko wykonawcy oraz podpis osoby reprezentującej wykonawcę	<b>GEODETA UPRAWNIONY</b>  <i>mgr. Sławomir Boczkowski</i> Nr upr. 11573 Imię i nazwisko, numer uprawnień oraz podpis geodety uprawnionego który opracował mapę

**OŚWIADCZENIE**

**Sławomir Boczkowski**  
**USŁUGI GEODEZYJNE**  
 poz. MGIB i Gł. Geod. Kraju Nr 11573  
 06-425 Karniewo, ul. Makowska 22  
 tel. 793 394 493  
 NIP 5681045494, REGON 130108426

Ja, niżej podpisany, oświadczam o prawdziwości i poprawności danych oświadczania następującej treści:  
 Oświadczam o uwierzytelnieniu weryfikacji z wynikiem pozytywnym pracy geodezyjnej zgłoszonej geodecie Sławomir Boczkowski pod numerem identyfikacyjnym zgłoszenia: **GKN. 6642. 622. 2021**  
 Numer uprawnień zawodowych kierownika pracy: **11573**  
 Przekł weryfikacji numer: **6642. 622. 2021** z dnia: **2021-05-27**  
 Jestem świadomy odpowiedzialności karnej za złożenie fałszywego oświadczenia.  
 data: **2021-05-27** podpis: **GEODETA UPRAWNIONY**  
*mgr. Sławomir Boczkowski*  
 Nr upr. 11573



RZECZOZNAWCA DO SPRAW ZABEZPIECZEN PRZECIWOPOŻAROWYCH  
 inż. Leszek Kowalski Nr upr. 396/99  
 Ciechanów, dnia 24.05.2021  
 Zgodność projektu z wymaganiami ochrony przeciwpożarowej stwierdzam bez uwag  
*Leszek Kowalski*

**STAROSTA MAKOWSKI**  
 Niniejsza dokumentacja była przedmiotem narady koordynacyjnej w dniu 24.05.2021  
 w Starostwie Powiatowym w Makowie Mazowieckim Wydział Geodezji, Kartografii, Katastru i Gospodarki Nieruchomościami Maków Mazowiecki, ul. Mickiewicza 30  
 GKN.6630. 24.05.2021  
 znak sprawy  
 podpis: *mgr inż. SFAROSTA*

Usługi projektowe Jan Stępa 06-500 Mława, ul. Smolarnia 1A	
Objekt: Sieć wodociągowa w miejscowości Żabín Łukowski gm. Karniewo; pow. makowski	
Projekt zagospodarowania terenu	m. Żabín Łukowski gm. Karniewo
Rys. nr 2	Projektant: mgr inż. Stefan Pokorski Upr. nr 62/89/OL Skala 1/1000
Data: 07.2021r.	Współpraca: mgr inż. Jan Stępa Upr. bud. Cie-32/82 Branża sanit.
	Sprawdzający: mgr inż. Grzegorz Pokorski Upr. nr 1233/01/U

- LEGENDA**
- ① - węzeł Nr 1
  - PEHD φ 110 L= 112,0 m - sieć wodociągowa z rur PE 110, długości 112,0 m
  - +— zasuwa wodociągowa
  - ⊕ Hr - hydrant naziemny DN 80 z zasuwą odcinającą DN 80
  - rura osłonowa
  - istniejący wodociąg

łączny ark. nr 1